

VENDIM
Nr. 183, datë 19.3.2026

**PËR SHPALLJEN E DISA ZONAVE ME PËRPARËSI ZHVILLIMIN E
EKONOMISË MALORE NË BASHKINË BERAT**

Në mbështetje të nenit 100 të Kushtetutës dhe të pikës 1, të nenit 4, të ligjit nr. 20/2025, “Për paketën e maleve”, me propozimin e ministrit të Shtetit për Pushtetin Vendor, Këshilli i Ministrave

VENDOSI:

I. Shpalljen “Zonë me përparësi zhvillimin e ekonomisë malore” të disa zonave në territorin e Bashkisë Berat, si më poshtë vijon:

1. Zona nr. 1, fshati Balibardhë, pjesë e Njesisë Administrative Otlak, Bashkia Berat, qarku Berat, me sipërfaqe 14.09 (katërbëdhjetë pikë zero nëntë) ha, sipas hartës në sistemin KRGJSH;

2. Zona nr. 2, fshati Balibardhë, pjesë e Njesisë Administrative Otlak, Bashkia Berat, qarku Berat, me sipërfaqe 22.61 (njëzet e dy pikë gjashtëdhjetë e një) ha, sipas hartës në sistemin KRGJSH;

3. Zona nr. 3, fshati Balibardhë, pjesë e Njesisë Administrative Otlak, Bashkia Berat, qarku Berat, me sipërfaqe 91.84 (nëntëdhjetë e një pikë tetëdhjetë e katër) ha, sipas hartës në sistemin KRGJSH;

4. Zona nr. 4, fshati Balibardhë, pjesë e Njesisë Administrative Otlak, Bashkia Berat, qarku Berat, me sipërfaqe 16.2 (gjashtëmbëdhjetë pikë dy) ha, sipas hartës në sistemin KRGJSH;

5. Zona nr. 5, fshati Bilçë, pjesë e Njesisë Administrative Velabisht, Bashkia Berat, qarku Berat, me sipërfaqe 299.06 (dyqind e nëntëdhjetë e nëntë pikë zero gjashtë) ha, sipas hartës në sistemin KRGJSH;

6. Zona nr. 6, fshati Malinat, pjesë e Njesisë Administrative Velabisht, Bashkia Berat, qarku Berat, me sipërfaqe 4.09 (katër pikë zero nëntë) ha, sipas hartës në sistemin KRGJSH;

7. Zona nr. 7, fshati Malinat, pjesë e Njesisë Administrative Velabisht, Bashkia Berat, qarku Berat, me sipërfaqe 10.51 (dhjetë pikë pesëdhjetë e një) ha, sipas hartës në sistemin KRGJSH;

8. Zona nr. 8, fshati Malinat, pjesë e Njesisë Administrative Velabisht, Bashkia Berat, qarku Berat, me sipërfaqe 13.67 (trembëdhjetë pikë gjashtëdhjetë e shtatë) ha, sipas hartës në sistemin KRGJSH;

9. Zona nr. 9, fshati Malinat, pjesë e Njesisë Administrative Velabisht, Bashkia Berat, qarku Berat, me sipërfaqe 5.53 (pesë pikë pesëdhjetë e tre) ha, sipas hartës në sistemin KRGJSH;

10. Zona nr. 10, fshati Malinat, pjesë e Njesisë Administrative Velabisht, Bashkia Berat, qarku Berat, me sipërfaqe 5.12 (pesë pikë dymbëdhjetë) ha, sipas hartës në sistemin KRGJSH;

11. Zona nr. 11, fshati Malinat, pjesë e Njesisë Administrative Velabisht, Bashkia Berat, qarku Berat, me sipërfaqe 7.22 (shtatë pikë njëzet e dy) ha, sipas hartës në sistemin KRGJSH;

12. Zona nr. 12, fshati Malinat, pjesë e Njesisë Administrative Velabisht, Bashkia Berat, qarku Berat, me sipërfaqe 7.01 (shtatë pikë zero një) ha, sipas hartës në sistemin KRGJSH;

13. Zona nr. 13, fshati Malinat, pjesë e Njesisë Administrative Velabisht, Bashkia Berat, qarku Berat, me sipërfaqe 3.84 (tre pikë tetëdhjetë e katër) ha, sipas hartës në sistemin KRGJSH;

14. Zona nr. 14, fshati Malinat, pjesë e Njesisë Administrative Velabisht, Bashkia Berat, qarku Berat, me sipërfaqe 3.22 (tre pikë njëzet e dy) ha, sipas hartës në sistemin KRGJSH;

15. Zona nr. 15, fshati Palikësht, pjesë e Njesisë Administrative Velabisht, Bashkia Berat, qarku Berat, me sipërfaqe 48.98 (dyzet e tetë pikë nëntëdhjetë e tetë) ha, sipas hartës në sistemin KRGJSH;

16. Zona nr. 16, fshati Qereshnik, pjesë e Njesisë Administrative Otllak, Bashkia Berat, qarku Berat, me sipërfaqe 74.97 (shtatëdhjetë e katër pikë nëntëdhjetë e shtatë) ha, sipas hartës në sistemin KRGJSH;

17. Zona nr. 17, fshati Qereshnik, pjesë e Njesisë Administrative Otllak, Bashkia Berat, qarku Berat, me sipërfaqe 87.69 (tetëdhjetë e shtatë pikë gjashtëdhjetë e nëntë) ha, sipas hartës në sistemin KRGJSH;

18. Zona nr. 18, fshati Qereshnik, pjesë e Njesisë Administrative Otllak, Bashkia Berat, qarku Berat, me sipërfaqe 90.13 (nëntëdhjetë pikë trembëdhjetë) ha, sipas hartës në sistemin KRGJSH;

19. Zona nr. 19, fshati Ullinjas, pjesë e Njesisë Administrative Otllak, Bashkia Berat, qarku Berat, me sipërfaqe 13.85 (trembëdhjetë pikë tetëdhjetë e pesë) ha, sipas hartës në sistemin KRGJSH;

20. Zona nr. 20, fshati Ullinjas, pjesë e Njesisë Administrative Otllak, Bashkia Berat, qarku Berat, me sipërfaqe 5.76 (pesë pikë shtatëdhjetë e gjashtë) ha, sipas hartës në sistemin KRGJSH;

21. Zona nr. 21, fshati Ullinjas, pjesë e Njesisë Administrative Otllak, Bashkia Berat, qarku Berat, me sipërfaqe 0.48 (zero pikë dyzet e tetë) ha, sipas hartës në sistemin KRGJSH;

22. Zona nr. 22, fshati Veleshnjë, pjesë e Njesisë Administrative Velabisht, Bashkia Berat, qarku Berat, me sipërfaqe 8.35 (tetë pikë tridhjetë e pesë), ha, sipas hartës në sistemin KRGJSH;

23. Zona nr. 23, fshati Veleshnjë, pjesë e Njesisë Administrative Velabisht, Bashkia Berat, qarku Berat, me sipërfaqe 5.04 (pesë pikë zero katër) ha, sipas hartës në sistemin KRGJSH;

24. Zona nr. 24, fshati Veleshnjë, pjesë e Njesisë Administrative Velabisht, Bashkia Berat, qarku Berat, me sipërfaqe 20.78 (njëzet pikë shtatëdhjetë e tetë) ha, sipas hartës në sistemin KRGJSH;

25. Zona nr. 25, fshati Veleshnjë, pjesë e Njesisë Administrative Velabisht, Bashkia Berat, qarku Berat, me sipërfaqe 12.66 (dymbëdhjetë pikë gjashtëdhjetë e gjashtë) ha, sipas hartës në sistemin KRGJSH;

26. Zona nr. 26, fshati Veleshnjë, pjesë e Njesisë Administrative Velabisht, Bashkia Berat, qarku Berat, me sipërfaqe 2.8 (dy pikë tetë) ha, sipas hartës në sistemin KRGJSH;

27. Zona nr. 27, fshati Mbjeshovë, pjesë e Njesisë Administrative Sinjë, Bashkia Berat, qarku Berat, me sipërfaqe 15.3 (pesëmbëdhjetë pikë tre) ha, sipas hartës në sistemin KRGJSH;

28. Zona nr. 28, fshati Lapardha 2, pjesë e Njesisë Administrative Otllak, Bashkia Berat, qarku Berat, me sipërfaqe 15.98 (pesëmbëdhjetë pikë nëntëdhjetë e tetë) ha, sipas hartës në sistemin KRGJSH;

29. Zona nr. 29, fshati Roshnik Qendër, pjesë e Njesisë Administrative Roshnik, Bashkia Berat, qarku Berat, me sipërfaqe 1.98 (një pikë nëntëdhjetë e tetë) ha, sipas hartës në sistemin KRGJSH;

30. Zona nr. 30, fshati Roshnik Qendër, pjesë e Njesisë Administrative Roshnik, Bashkia Berat, qarku Berat, me sipërfaqe 2.92 (dy pikë nëntëdhjetë e dy) ha, sipas hartës në sistemin KRGJSH;

31. Zona nr. 31, fshati Karkanjoz, pjesë e Njesisë Administrative Roshnik, Bashkia Berat, qarku Berat, me sipërfaqe 0.45 (zero pikë dyzet e pesë) ha, sipas hartës në sistemin KRGJSH;

32. Zona nr. 32, fshati Karkanjoz, pjesë e Njesisë Administrative Roshnik, Bashkia Berat, qarku Berat, me sipërfaqe 11.1 (njëmbëdhjetë pikë një) ha, sipas hartës në sistemin KRGJSH;

33. Zona nr. 33, fshati Karkanjoz, pjesë e Njesisë Administrative Roshnik, Bashkia Berat, qarku Berat, me sipërfaqe 8.84 (tetë pikë tetëdhjetë e katër) ha, sipas hartës në sistemin KRGJSH;

34. Zona nr. 34, fshati Qafë-Dardhë, pjesë e Njesisë Administrative Roshnik, Bashkia Berat, qarku Berat, me sipërfaqe 34.06 (tridhjetë e katër pikë zero gjashtë) ha, sipas hartës në sistemin KRGJSH;

35. Zona nr. 35, fshati Qafë-Dardhë, pjesë e Njesisë Administrative Roshnik, Bashkia Berat, qarku Berat, me sipërfaqe 55.4 (pesëdhjetë e pesë pikë katër) ha, sipas hartës në sistemin KRGJSH;

36. Zona nr. 36, fshati Qafë-Dardhë, pjesë e Njesisë Administrative Roshnik, Bashkia Berat, qarku Berat, me sipërfaqe 0.93 (zero pikë nëntëdhjetë e tre) ha, sipas hartës në sistemin KRGJSH;

37. Zona nr. 37, fshati Qafë-Dardhë, pjesë e Njesisë Administrative Roshnik, Bashkia Berat, qarku Berat, me sipërfaqe 2.29 (dy pikë njëzet e nëntë) ha, sipas hartës në sistemin KRGJSH;

38. Zona nr. 38, fshati Roshnik Qendër, pjesë e Njesisë Administrative Roshnik, Bashkia Berat, qarku Berat, me sipërfaqe 9.56 (nëntë pikë pesëdhjetë e gjashtë) ha, sipas hartës në sistemin KRGJSH;

39. Zona nr. 39, fshati Mbreshtan, pjesë e Njesisë Administrative Sinjë, Bashkia Berat, qarku Berat, me sipërfaqe 11.03 (njëmbëdhjetë pikë zero tre) ha, sipas hartës në sistemin KRGJSH;

40. Zona nr. 40, fshati Paftal, pjesë e Njesisë Administrative Sinjë, Bashkia Berat, qarku Berat, me sipërfaqe 73.87 (shtatëdhjetë e tre pikë tetëdhjetë e shtatë) ha, sipas hartës në sistemin KRGJSH;

41. Zona nr. 41, fshati Sinjë, pjesë e Njesisë Administrative Sinjë, Bashkia Berat, qarku Berat, me sipërfaqe 9.05 (nëntë pikë zero pesë) ha, sipas hartës në sistemin KRGJSH;

42. Zona nr. 42, fshati Sinjë, pjesë e Njesisë Administrative Sinjë, Bashkia Berat, qarku Berat, me sipërfaqe 15.22 (pesëmbëdhjetë pikë njëzet e dy) ha, sipas hartës në sistemin KRGJSH;

43. Zona nr. 43, fshati Sinjë, pjesë e Njesisë Administrative Sinjë, Bashkia Berat, qarku Berat, me sipërfaqe 13 (trembëdhjetë) ha, sipas hartës në sistemin KRGJSH;

44. Zona nr. 44, fshati Sinjë, pjesë e Njesisë Administrative Sinjë, Bashkia Berat, qarku Berat, me sipërfaqe 3.69 (tre pikë gjashtëdhjetë e nëntë) ha, sipas hartës në sistemin KRGJSH.

II. Shtirirja, kufijtë dhe pikat e hyrjes e të daljes së këtyre zonave përcaktohen në hartën treguese sipas sistemit KRGJSH, që i bashkëlidhet këtij vendimi.

III. Llojet e aktiviteve, që do të zhvillohen në këto zona, janë:

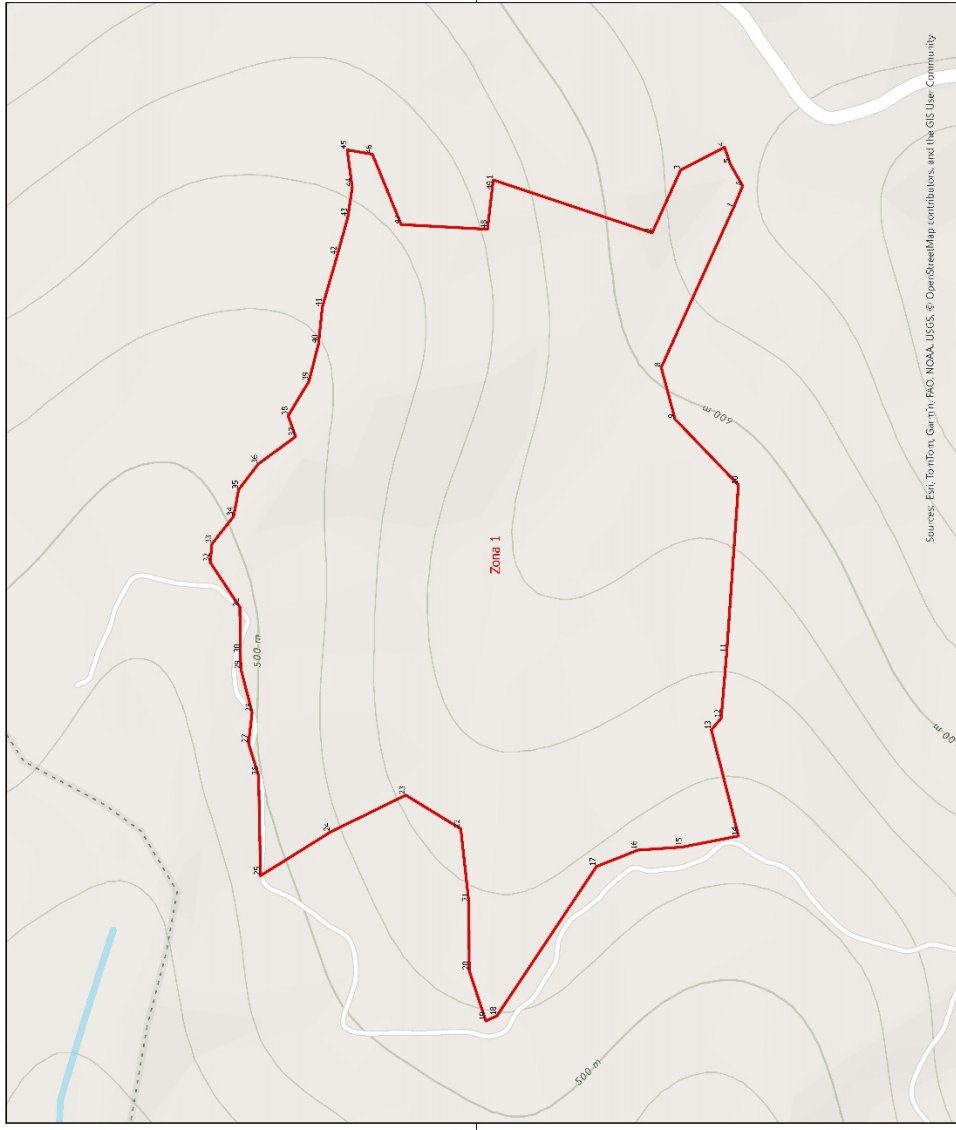
1. të zhvillimit ekonomik;
2. të zhvillimit industrial;
3. të zhvillimit turistik.

IV. Ngarkohen Ministria e Ekonomisë dhe Inovacionit, Agjencia Shtetërore e Kadastrës dhe Bashkia Berat për zbatimin e këtij vendimi.

Ky vendim hyn në fuqi pas botimit në Fletoren Zyrtare.

KRYEMINISTËR
Edi Rama

ZONA ME PËRPARËSI ZHVILLIMIN E EKONOMISË MALORE
ZONA 1, NJËSIA ADMINISTRATIVE OTLLAK, BASHKIA BERAT, QARKU BERAT



BASHKIA BERAT

Niveli Administrativ: Zona 1, Shprehje (ha)

Niveli Administrativ	Zona 1	Shprehje (ha)
Otllak	Zona 2	22.61
Otllak	Zona 3	51.84
Otllak	Zona 4	76.50
Veçabshitt	Zona 5	4.09
Veçabshitt	Zona 7	20.51
Veçabshitt	Zona 8	13.67
Veçabshitt	Zona 9	5.53
Veçabshitt	Zona 10	2.22
Veçabshitt	Zona 11	7.22
Veçabshitt	Zona 12	7.01
Veçabshitt	Zona 13	3.84
Veçabshitt	Zona 14	2.22
Veçabshitt	Zona 15	4.09
Otllak	Zona 16	76.97
Otllak	Zona 17	87.69
Otllak	Zona 18	90.13
Otllak	Zona 19	53.85
Otllak	Zona 20	6.48
Otllak	Zona 21	0.48
Veçabshitt	Zona 22	8.35
Veçabshitt	Zona 23	5.04
Veçabshitt	Zona 24	20.78
Veçabshitt	Zona 25	2.22
Veçabshitt	Zona 26	2.8
Stipe	Zona 27	15.3
Otllak	Zona 28	15.98
Rezhnik	Zona 29	1.98
Rezhnik	Zona 30	0.45
Rezhnik	Zona 31	0.45
Rezhnik	Zona 32	1.1
Rezhnik	Zona 33	8.84
Rezhnik	Zona 34	54.06
Rezhnik	Zona 35	0.45
Rezhnik	Zona 36	0.03
Rezhnik	Zona 37	2.29
Rezhnik	Zona 38	5.56
Stipe	Zona 39	11.03
Stipe	Zona 40	1.07
Stipe	Zona 41	0.05
Stipe	Zona 42	15.22
Stipe	Zona 43	13
Stipe	Zona 44	5.69

0 0 0 0.1 0.1 0.2 Km

1:2,500

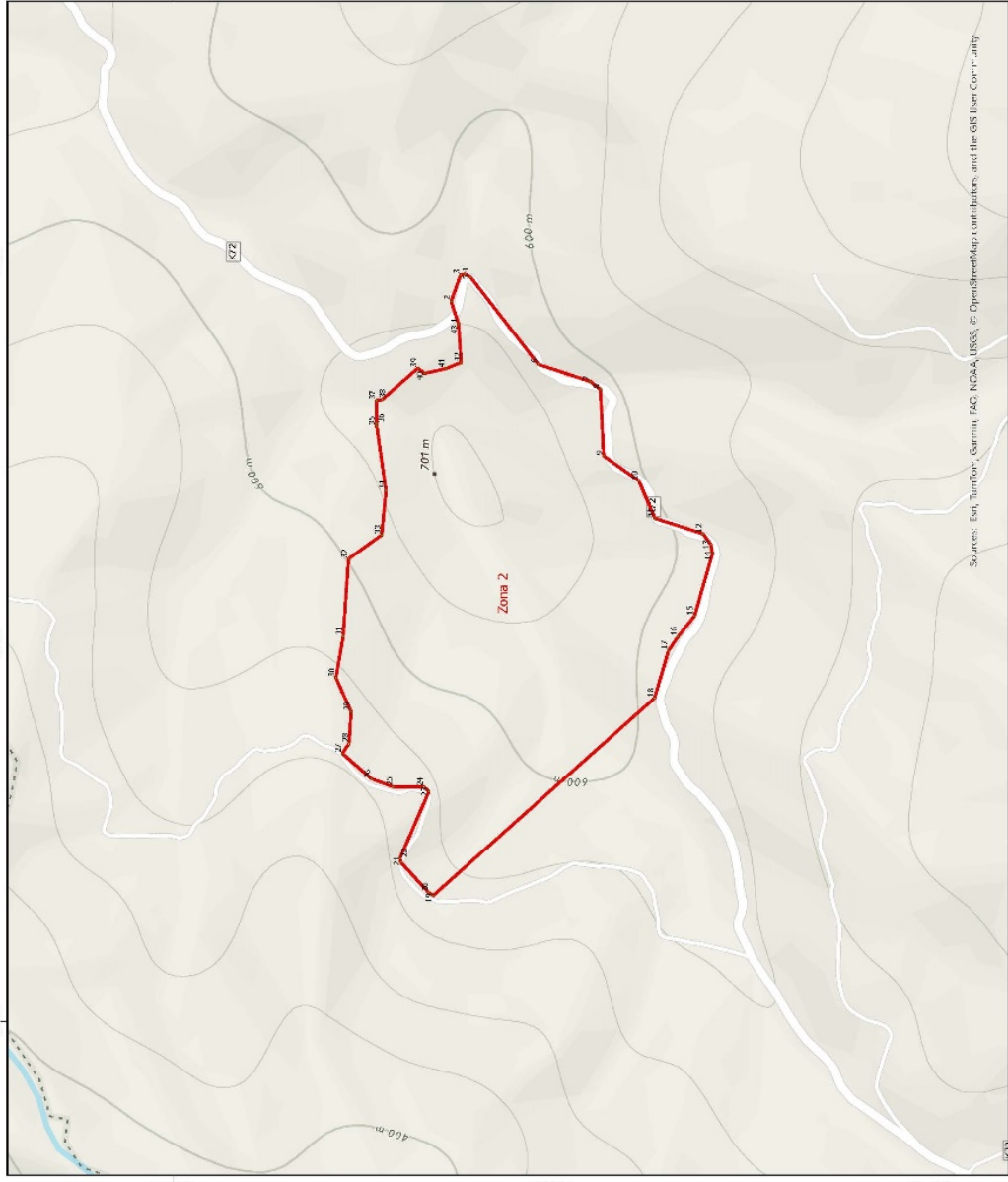
Legjenda

- Zona me përparësi zhvillimit e ekonomisë malore
- Bashkia Berat
- Kategori e Rrjetit Fluor
- F. Rruga Lokale

*Zona 1 ndodhet në territorin e Njësisë Administrative Otllak, me sipërfaqe prej 14.09 ha
 *Sistemi Koordinativ: KRGJSH (Komiza Referuese Gjeodezike Shqipëtare) EPSG 6570

Zona 1					
Njësia Administrative Otlak					
Nr.	Koordinata X	Koordinata Y	Nr.	Koordinata X	Koordinata Y
1	502834.0158	4515988.457	26	502422.4493	4516150.101
2	502797.4994	4515878.901	27	502444.7877	4516157.057
3	502840.8953	4515859.242	28	502466.2765	4516154.582
4	502856.6181	4515828.916	29	502495.7912	4516162.234
5	502845.1692	4515825.008	30	502507.0433	4516162.666
6	502829.8992	4515816.445	31	502538.8877	4516163.081
7	502814.7151	4515822.779	32	502569.9775	4516183.517
8	502704.4247	4515872.643	33	502582.5331	4516182.224
9	502668.8676	4515863.118	34	502601.5814	4516167.35
10	502623.3332	4515819.356	35	502620.1787	4516163.796
11	502507.2508	4515827.446	36	502637.8037	4516150.359
12	502462.1802	4515831.244	37	502656.7445	4516124.69
13	502454.1535	4515838.059	38	502671.1295	4516129.826
14	502380.8436	4515819.284	39	502695.0233	4516115.457
15	502373.1843	4515858.074	40	502720.847	4516108.849
16	502371.0912	4515888.848	41	502746.1447	4516106.258
17	502359.6844	4515917.279	42	502781.9726	4516095.885
18	502256.6425	4515985.877	43	502808.3484	4516088.627
19	502253.1056	4515993.514	44	502828.9905	4516085.591
20	502287.8607	4516005.012	45	502854.7048	4516089.022
21	502335.1703	4516005.289	46	502851.8752	4516071.632
22	502385.8317	4516010.832	47	502803.2056	4516051.861
23	502409.1356	4516048.665	48	502799.9812	4515992.363
24	502383.6224	4516100.634	49	502834.0158	4515988.457
25	502353.4045	4516148.715			

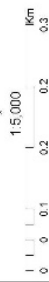
ZONA ME PËRPARËSI ZHVILLIMIN E EKONOMISË MALORE
ZONA 2, NJËSIA ADMINISTRATIVE OTLLAK, BASHKIA BERAT, QARKU BERAT



Sources: Esri, DeLorme, Garmin, FAO, NOAA, USGS, Esri, DeLorme, Esri, and the GIS User Community

BASHKIA BERAT

Njësia-Administrative	Zona	Sipërfaqja (ha)
Chilak	Zona 1	14.04
Chilak	Zona 2	14.04
Chilak	Zona 3	51.86
Chilak	Zona 4	36.2
Veshahat	Zona 5	259.05
Veshahat	Zona 6	4.09
Veshahat	Zona 7	1051
Veshahat	Zona 8	13.67
Veshahat	Zona 9	13.67
Veshahat	Zona 10	5.12
Veshahat	Zona 11	7.22
Veshahat	Zona 12	7.01
Veshahat	Zona 13	3.81
Veshahat	Zona 14	3.22
Veshahat	Zona 15	48.98
Veshahat	Zona 16	48.98
Chilak	Zona 17	82.69
Chilak	Zona 18	90.13
Chilak	Zona 19	13.85
Chilak	Zona 20	5.76
Chilak	Zona 21	0.64
Veshahat	Zona 22	8.35
Veshahat	Zona 23	8.35
Veshahat	Zona 24	20.78
Veshahat	Zona 25	12.65
Veshahat	Zona 26	2.8
Shirë	Zona 27	35.3
Chilak	Zona 28	15.98
Rozhatik	Zona 29	2.98
Rozhatik	Zona 30	2.98
Rozhatik	Zona 31	1.45
Rozhatik	Zona 32	11.1
Rozhatik	Zona 33	8.81
Rozhatik	Zona 34	94.06
Rozhatik	Zona 35	55.4
Rozhatik	Zona 36	0.98
Rozhatik	Zona 37	0.98
Rozhatik	Zona 38	6.56
Rozhatik	Zona 39	6.56
Shirë	Zona 40	11.09
Shirë	Zona 41	73.87
Shirë	Zona 42	5.05
Shirë	Zona 43	14.72
Shirë	Zona 44	23
Shirë	Zona 45	3.69

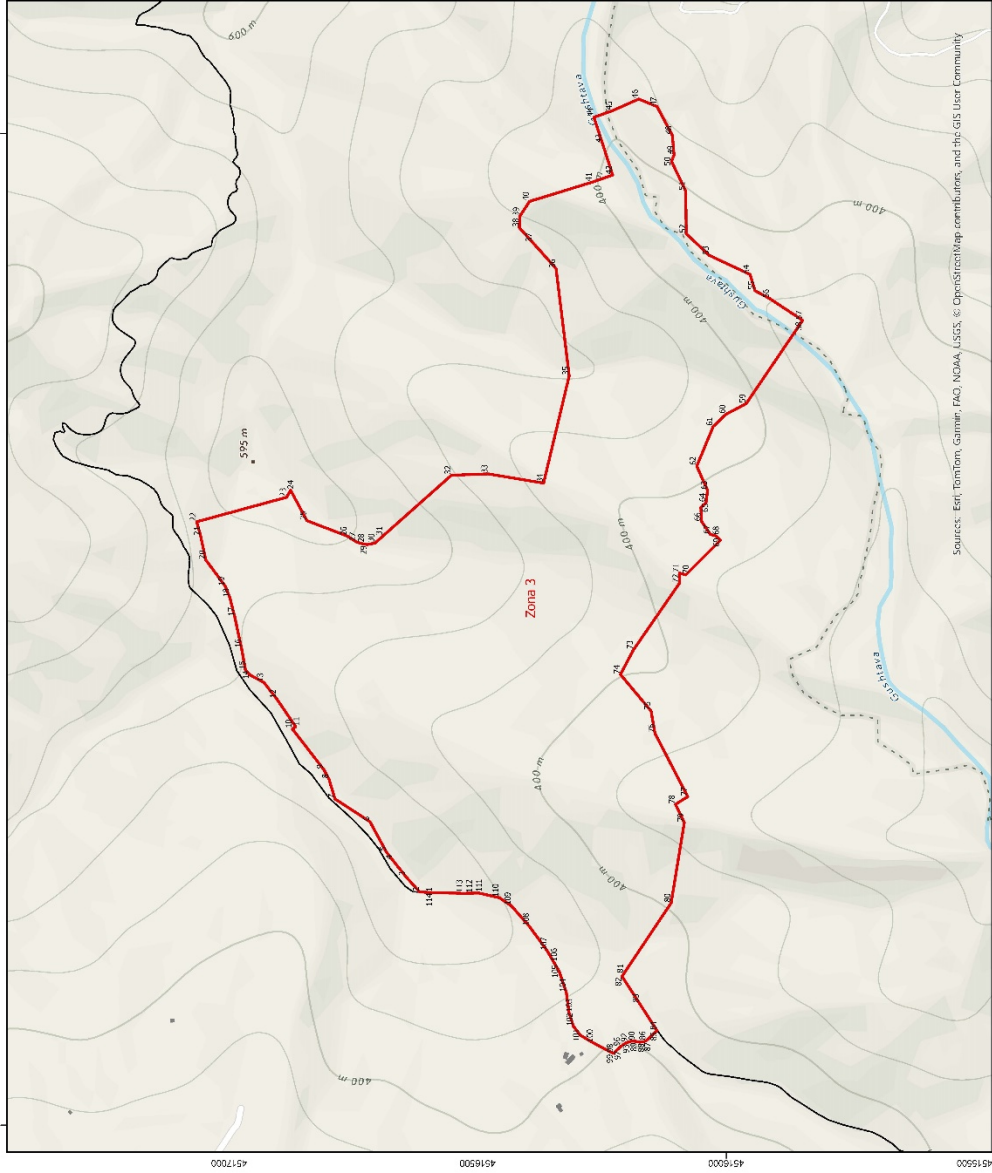


- Legjendë**
- Zona me përparësi zhvillimin e ekonomisë malore
 - Bashkia Berat
 - Katsipote e Rrjetit Rrugor
 - F. Rruge Lende

*Zona 2 ndodhet në territorin e Njësia Administrative Chilak.
 me sipërfaqe prej 22,81 ha
 *Sjellësi Koordinaty: KRGJSH (Komiza Referuese Gjendëseke Shqiptare)/ EPSG 8070

Zona 2					
Njësia Administrative Otlak					
Nr.	Koordinata X	Koordinata Y	Nr.	Koordinata X	Koordinata Y
1	502919.8445	4515624.367	23	502302.9002	4515663.363
2	502949.5499	4515634.119	24	502308.8272	4515669.886
3	502984.3035	4515621.622	25	502308.9953	4515710.409
4	502985.0949	4515615.691	26	502319.5815	4515738.88
5	502981.0127	4515608.239	27	502353.3014	4515777.543
6	502866.3497	4515519.349	28	502366.538	4515768.507
7	502843.9211	4515450.539	29	502408.3501	4515765.924
8	502833.7683	4515437.462	30	502452.9979	4515785.796
9	502745.6262	4515433.14	31	502507.2824	4515776.353
10	502712.9238	4515386.588	32	502609.8016	4515769.199
11	502663.2328	4515365.406	33	502641.2926	4515725.645
12	502642.9094	4515301.985	34	502699.904	4515720.003
13	502628.9437	4515291.547	35	502784.6932	4515732.213
14	502616.8619	4515289.452	36	502788.1086	4515732.236
15	502534.6779	4515313.131	37	502819.1588	4515732.445
16	502507.5558	4515334.816	38	502820.2931	4515724.902
17	502488.9976	4515347.47	39	502861.2219	4515677.795
18	502426.4197	4515365.777	40	502854.368	4515669.019
19	502165.9812	4515657.66	41	502860.7797	4515640.822
20	502169.7435	4515663.517	42	502868.7559	4515620.971
21	502209.3486	4515699.98	43	502919.8445	4515624.367
22	502214.5586	4515701.675			

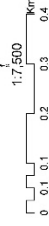
ZONA ME PËRPARËSI ZHVILLIMIN E EKONOMISË MALORE
ZONA 3, NJËSIA ADMINISTRATIVE OTLLAK, BASHKIA BERAT, QARKU BERAT



Source: Esri, TomTom, Garmin, FAO, NOAA, USGS, © OpenStreetMap contributors, and the GIS User Community

BASHKIA BERAT

Njësia Administrative	Zona	Siç përfaqësohet (ha)
Otllak	Zona 1	14,09
Otllak	Zona 2	27,61
Otllak	Zona 3	16,53
Otllak	Zona 4	16,53
Veribisht	Zona 5	209,06
Veribisht	Zona 6	4,09
Veribisht	Zona 7	10,51
Veribisht	Zona 8	13,67
Veribisht	Zona 9	5,53
Veribisht	Zona 10	5,12
Veribisht	Zona 11	7,22
Veribisht	Zona 12	1,44
Veribisht	Zona 13	3,84
Veribisht	Zona 14	3,22
Veribisht	Zona 15	48,88
Otllak	Zona 16	70,97
Otllak	Zona 17	87,69
Otllak	Zona 18	90,13
Otllak	Zona 19	13,85
Otllak	Zona 20	0,46
Otllak	Zona 21	0,45
Otllak	Zona 22	8,35
Veribisht	Zona 23	5,04
Veribisht	Zona 24	20,78
Veribisht	Zona 25	12,66
Veribisht	Zona 26	2,8
Sinjë	Zona 27	15,3
Otllak	Zona 28	15,98
Rehnik	Zona 29	1,45
Rehnik	Zona 30	2,93
Rehnik	Zona 31	0,45
Rehnik	Zona 32	11,1
Rehnik	Zona 33	8,84
Rehnik	Zona 34	34,06
Rehnik	Zona 35	55,4
Rehnik	Zona 36	0,93
Rehnik	Zona 37	0,52
Rehnik	Zona 38	0,52
Sinjë	Zona 39	11,03
Sinjë	Zona 40	72,87
Sinjë	Zona 41	9,05
Sinjë	Zona 42	15,22
Sinjë	Zona 43	13
Sinjë	Zona 44	3,69



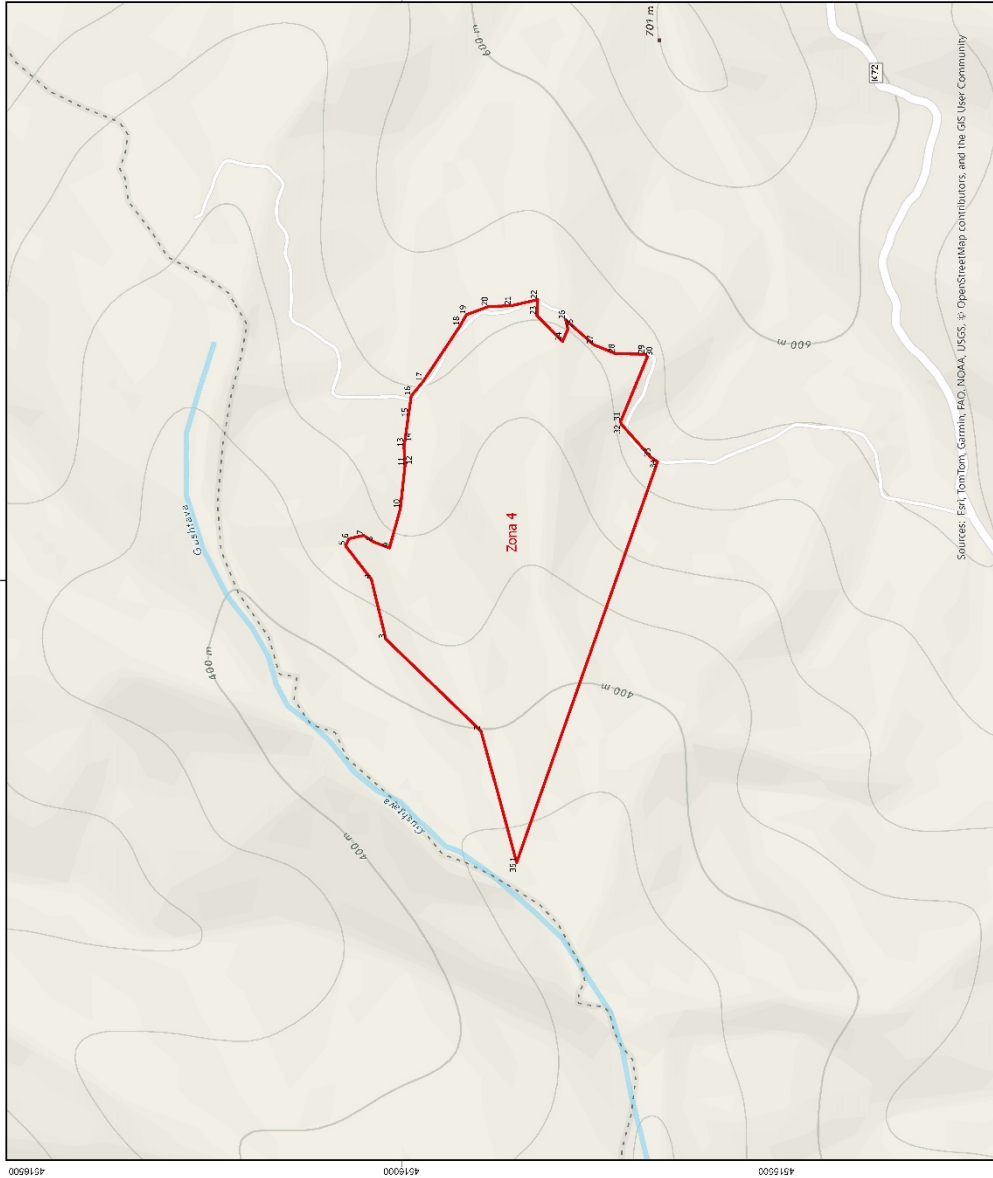
- Legjendë**
- Zona me përparësi zhvillim e ekonomisë malore
 - Ndërtesa
 - Bashkia Berat

*Zona 3 ndodhet në territorin e Njësies Administrative Otllak.
 **Sistemi Koordinativ: KRGJSH (Komiza Referuese Gjeodetike Shqiptare) / EPSG: 6870

Zona 3					
Njësia Administrative Otlak					
Nr.	Koordinata X	Koordinata Y	Nr.	Koordinata X	Koordinata Y
1	500468.709	4516590.265	58	501622.0228	4515846.912
2	500469.8005	4516616.757	59	501454.8248	4515960.149
3	500501.2102	4516645.294	60	501433.304	4516000.747
4	500534.0577	4516671.057	61	501408.5566	4516026.204
5	500550.8489	4516684.226	62	501328.8407	4516059.448
6	500611.5657	4516717.176	63	501279.9592	4516037.55
7	500657.5564	4516787.191	64	501255.0341	4516040.7
8	500697.8625	4516799.452	65	501245.4279	4516051.177
9	500717.2019	4516810.092	66	501216.9437	4516049.588
10	500798.6006	4516872.999	67	501191.0628	4516032.249
11	500803.13	4516866.302	68	501188.0132	4516020.852
12	500859.5043	4516904.835	69	501179.3573	4516011.409
13	500892.4274	4516930.456	70	501109.2472	4516081.694
14	500907.7013	4516958.437	71	501113.0529	4516094.165
15	500917.0811	4516967.45	72	501092.9171	4516093.993
16	500961.1552	4516975.435	73	500958.179	4516186.871
17	501024.7732	4516989.042	74	500908.6475	4516213.003
18	501063.3617	4516998.944	75	500835.019	4516151.458
19	501086.6186	4517008.3	76	500789.6613	4516143.47
20	501139.8477	4517047.717	77	500662.2318	4516077.592
21	501187.5505	4517057.699	78	500646.5756	4516102.334
22	501216.5108	4517065.899	79	500609.7073	4516084.498
23	501265.8826	4516884.68	80	500447.8401	4516111.099
24	501280.3125	4516876.623	81	500305.0896	4516206.391
25	501218.8486	4516843.83	82	500299.8715	4516209.874
26	501187.6819	4516763.01	83	500245.6077	4516174.919
27	501176.08	4516744.566	84	500190.3593	4516139.33
28	501172.917	4516735.077	85	500176.1756	4516154.62
29	501170.3953	4516723.007	86	500170.1726	4516161.116
30	501173.6873	4516706.877	87	500167.5596	4516167.438
31	501187.7141	4516691.1	88	500167.2609	4516175.058
32	501310.5348	4516553.092	89	500168.6513	4516183.12
33	501313.1773	4516478.985	90	500168.9878	4516190.747
34	501294.5213	4516367.902	91	500167.6523	4516196.449
35	501510.9003	4516316.377	92	500165.5147	4516201.345
36	501726.9131	4516342.733	93	500165.2607	4516201.927
37	501779.722	4516389.66	94	500163.7125	4516204.329
38	501809.5899	4516416.201	95	500159.7077	4516210.542
39	501831.952	4516415.793	96	500158.1472	4516212.963
40	501862.5778	4516395.949	97	500151.9155	4516219.441

41	501901.4502	4516269.621	98	500144.6098	4516227.036
42	501915.8597	4516228.619	99	500144.3434	4516227.313
43	501979.4983	4516249.322	100	500165.3613	4516267.069
44	502032.2427	4516266.481	101	500180.9384	4516293.715
45	502045.8121	4516228.688	102	500198.7777	4516307.682
46	502069.111	4516176.427	103	500226.2046	4516316.465
47	502054.0449	4516139.652	104	500267.4294	4516322.229
48	501996.0348	4516108.669	105	500309.6163	4516336.473
49	501956.372	4516105.069	106	500328.1346	4516347.199
50	501943.3345	4516110.197	107	500350.636	4516360.233
51	501883.2901	4516081.552	108	500399.9918	4516395.734
52	501797.2807	4516080.493	109	500441.9252	4516432.209
53	501753.8975	4516034.142	110	500458.5851	4516456.75
54	501715.3107	4515952.589	111	500467.6418	4516498.144
55	501682.5385	4515942.424	112	500467.5056	4516510.092
56	501666.5599	4515912.822	113	500467.2797	4516529.901
57	501622.9107	4515846.6	114	500468.709	4516590.265

ZONA ME PËRPARËSI ZHVILLIMIN E EKONOMISË MALORE
ZONA 4, NJËSIA ADMINISTRATIVE OTLLAK, BASHKËIA BERAT, QARKU BERAT



BASHKËIA BERAT

Njësia Administrative	Zona	Sipërfaqja (ha)
OTllak	Zona 1	24.09
OTllak	Zona 2	16.7
OTllak	Zona 3	93.941
OTllak	Zona 4	16.7
Veçlabisht	Zona 5	299.06
Veçlabisht	Zona 6	4.09
Veçlabisht	Zona 7	10.51
Veçlabisht	Zona 8	12.67
Veçlabisht	Zona 9	11.1
Veçlabisht	Zona 10	5.12
Veçlabisht	Zona 11	7.22
Veçlabisht	Zona 12	7.01
Veçlabisht	Zona 13	3.84
Veçlabisht	Zona 14	3.22
Veçlabisht	Zona 15	68.98
Veçlabisht	Zona 16	17.69
OTllak	Zona 17	67.69
OTllak	Zona 18	90.13
OTllak	Zona 19	13.85
OTllak	Zona 20	5.76
OTllak	Zona 21	0.48
Veçlabisht	Zona 22	8.35
Veçlabisht	Zona 23	11.1
Veçlabisht	Zona 24	20.78
Veçlabisht	Zona 25	12.66
Veçlabisht	Zona 26	2.8
Sinjë	Zona 27	15.3
OTllak	Zona 28	15.98
Rosnik	Zona 29	1.98
Rosnik	Zona 30	0.45
Rosnik	Zona 31	0.45
Rosnik	Zona 32	11.1
Rosnik	Zona 33	8.84
Rosnik	Zona 34	34.06
Rosnik	Zona 35	55.4
Rosnik	Zona 36	0.99
Rosnik	Zona 37	11.1
Rosnik	Zona 38	9.56
Sinjë	Zona 39	11.03
Sinjë	Zona 40	78.87
Sinjë	Zona 41	9.05
Sinjë	Zona 42	15.22
Sinjë	Zona 43	13
Sinjë	Zona 44	3.69

Legjendë

- Zona me përparësi zhvillimn e ekonomisë malore
- Bashkia Berat
- Kategoria e Rrethit Fshor
- F. Rrethi Lokale

0 0.1 0.2 0.3 0.3 Km

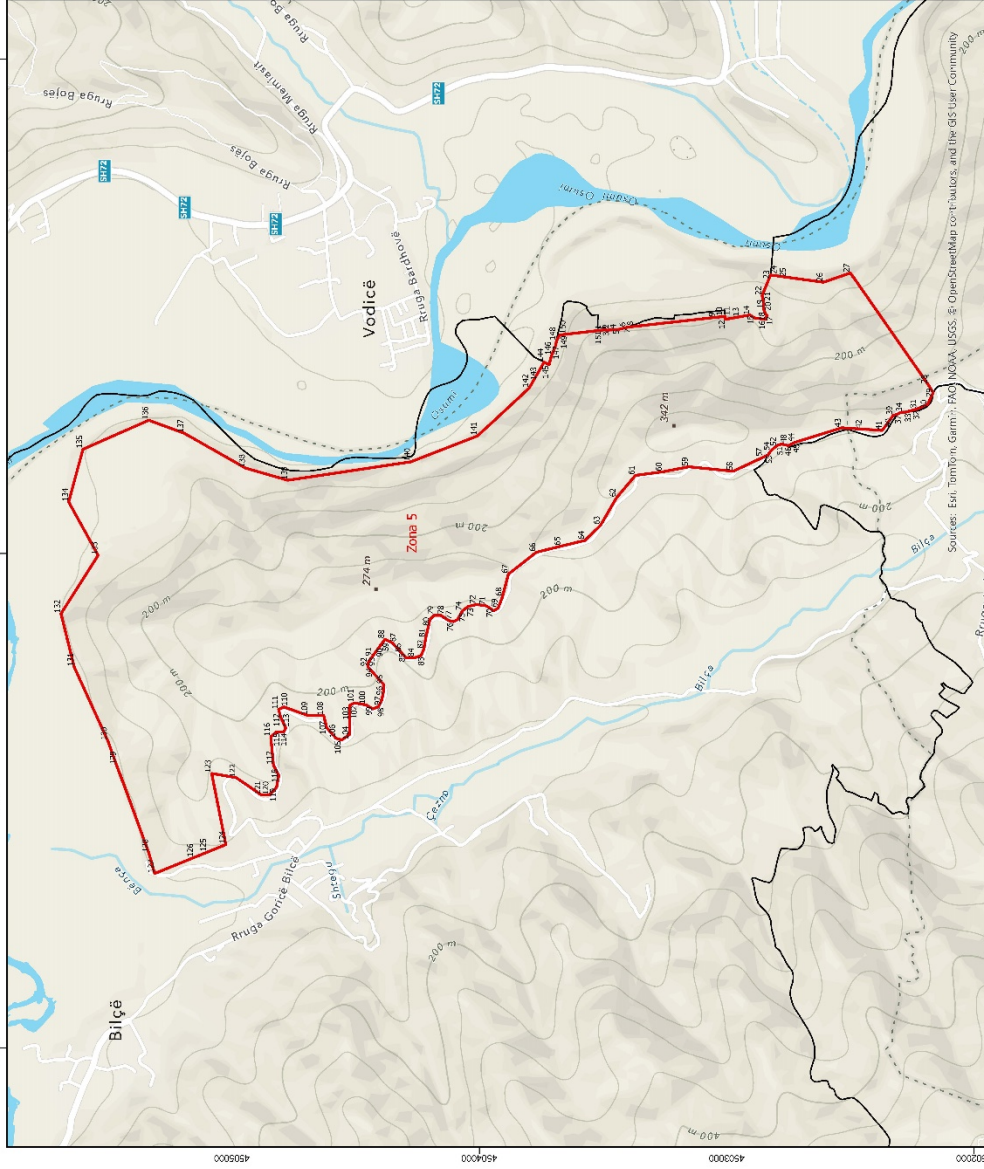
1:5 000

*Zona 4 ndodhet në kërmbin e Njësia Administrative Otllak, me sipërfaqe prej 16.7 ha
 *Sistemi Koordinativ: KQGLSH (Komiza Referuese Gjeodezike Shqipërisë) EPSG: 8970

Sources: Esri, TomTom, Garmin, Bing, NOAA, USGS, © OpenStreetMap contributors, and the GIS User Community

Zona 4		
Njësia Administrative Otlak		
Nr.	Koordinata X	Koordinata Y
1	501622.9107	4515846.6
2	501798.6034	4515893.852
3	501921.5992	4516021.071
4	502001.3171	4516040.23
5	502045.9372	4516074.609
6	502055.7459	4516070.347
7	502060.1535	4516050.729
8	502051.6011	4516037.832
9	502043.3869	4516016.01
10	502095.7617	4516001.666
11	502152.6577	4515995.392
12	502153.6526	4515995.283
13	502177.8542	4515996.77
14	502184.3082	4515995.86
15	502217.7012	4515991.153
16	502246.7348	4515987.061
17	502265.398	4515971.446
18	502339.8682	4515922.012
19	502355.2948	4515913.257
20	502366.0401	4515884.016
21	502367.3032	4515853.204
22	502375.2717	4515818.428
23	502353.9423	4515819.378
24	502319.2888	4515785.422
25	502335.9656	4515778.097
26	502348.1136	4515781.032
27	502314.9437	4515743.741
28	502303.2584	4515714.729
29	502302.2197	4515674.934
30	502299.0081	4515671.903
31	502212.2512	4515707.742
32	502208.9788	4515706.946
33	502164.3073	4515667.125
34	502158.6393	4515658.426
35	501622.9107	4515846.6

ZONA ME PËRPARËSI ZHVILLIMIN E EKONOMISË MALORE
ZONA 5, NJËSIA ADMINISTRATIVE VELABISHT, BASHKIA BERAT, QARKU BERAT



BASHKIA BERAT

Njësia Administrative	Zona	Sipërfaqja (ha)
Ohllak	Zona 1	14,09
Ohllak	Zona 2	22,61
Ohllak	Zona 3	91,84
Ohllak	Zona 4	16,2
Velabisht	Zona 5	29,06
Velabisht	Zona 6	10,51
Velabisht	Zona 7	10,51
Velabisht	Zona 8	13,67
Velabisht	Zona 9	5,53
Velabisht	Zona 10	5,12
Velabisht	Zona 11	7,22
Velabisht	Zona 12	7,22
Velabisht	Zona 13	3,84
Velabisht	Zona 14	3,22
Velabisht	Zona 15	48,98
Ohllak	Zona 16	74,97
Ohllak	Zona 17	87,69
Ohllak	Zona 18	31,13
Ohllak	Zona 19	31,13
Ohllak	Zona 20	5,76
Velabisht	Zona 21	0,48
Velabisht	Zona 22	8,35
Velabisht	Zona 23	5,04
Velabisht	Zona 24	20,78
Velabisht	Zona 25	20,78
Velabisht	Zona 26	2,8
Sivçe	Zona 27	2,8
Sivçe	Zona 28	15,3
Ohllak	Zona 29	15,38
Ohllak	Zona 30	1,96
Rozhinik	Zona 31	2,97
Rozhinik	Zona 32	1,1
Rozhinik	Zona 33	16,1
Rozhinik	Zona 34	8,84
Rozhinik	Zona 35	34,06
Rozhinik	Zona 36	55,4
Rozhinik	Zona 37	0,99
Rozhinik	Zona 38	2,29
Sivçe	Zona 39	11,03
Sivçe	Zona 40	73,87
Sivçe	Zona 41	9,05
Sivçe	Zona 42	15,12
Sivçe	Zona 43	13
Sivçe	Zona 44	3,69

0 0.1 0.3 0.5 0.8 1 Km

1:15,000

Legjende

- Zona me përparësi zhvillimim e ekonomisë malore
- Bashkia Berat
- Kategoritë e Rrethit Rrethor
- C. Rrethi Interurbane Dytësore
- F. Rrethi Lokal

*Zona 5 ndodhet në territorin e Njësies Administrative Velabisht, me sipërfaqe prej 290.06 ha
 **Shtimi Koordinativ: KFGJSH (Komiza Referuese Gjendjeze Shqipërie) EPSC 6870

Zona 5					
Njësia Administrative Velabisht					
Nr.	Koordinata X	Koordinata Y	Nr.	Koordinata X	Koordinata Y
1	500903.6417	4503505.366	77	499729.1105	4504124.315
2	500905.4606	4503489.289	78	499749.6783	4504156.39
3	500903.2811	4503488.75	79	499749.6783	4504182.621
4	500906.1194	4503443.91	80	499733.2727	4504199.483
5	500907.3051	4503432.706	81	499657.808	4504217.282
6	500914.3807	4503406.117	82	499612.8103	4504224.308
7	500915.1055	4503404.039	83	499586.5618	4504236.019
8	500916.4409	4503392.235	84	499578.3157	4504261.312
9	500955.5805	4503046.284	85	499578.3157	4504297.172
10	500959.0971	4503015.201	86	499596.8737	4504314.242
11	500960.1611	4503006.827	87	499638.1215	4504352.183
12	500947.7199	4503005.822	88	499652.7343	4504381.873
13	500957.8301	4502948.226	89	499644.2861	4504388.01
14	500965.2084	4502906.193	90	499621.8888	4504404.28
15	500953.6398	4502888.975	91	499581.8698	4504433.351
16	500946.5843	4502844.358	92	499557.722	4504450.893
17	500963.761	4502836.43	93	499541.6534	4504450.893
18	500967.7834	4502842.225	94	499517.7851	4504429.639
19	500988.5215	4502851.277	95	499470.8826	4504387.873
20	500998.7829	4502851.575	96	499441.1623	4504387.873
21	501019.999	4502852.19	97	499404.4759	4504395.298
22	501043.3547	4502857.223	98	499380.3281	4504408.292
23	501126.5304	4502823.499	99	499371.5049	4504430.567
24	501126.6974	4502823.481	100	499387.294	4504458.411
25	501117.8241	4502758.733	101	499395.1882	4504506.209
26	501097.3125	4502609.062	102	499385.4363	4504524.772
27	501135.274	4502500.721	103	499325.9955	4504524.772
28	500684.3438	4502186.845	104	499268.412	4504524.772
29	500651.19	4502165.822	105	499245.5575	4504557.476
30	500604.0355	4502187.846	106	499252.4845	4504580.088
31	500584.5452	4502231.473	107	499295.4314	4504617.468
32	500578.93	4502252.048	108	499344.2983	4504629.572
33	500572.2323	4502276.589	109	499344.2983	4504692.196
34	500571.473	4502288.358	110	499378.8186	4504789.567
35	500570.8737	4502297.649	111	499369.0567	4504811.085
36	500568.0582	4502303.024	112	499339.7716	4504803.913
37	500564.7997	4502309.246	113	499293.834	4504782.107
38	500562.8868	4502310.832	114	499278.33	4504790.715
39	500558.2615	4502327.78	115	499278.3299	4504820.553
40	500550.3669	4502333.532	116	499258.8925	4504843.215
41	500498.0524	4502371.645	117	499143.9032	4504832.639

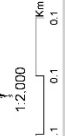
42	500503.1909	4502451.604	118	499101.8549	4504810.915
43	500508.5545	4502535.065	119	499053.6924	4504820.028
44	500449.9792	4502723.716	120	499023.2378	4504848.579
45	500448.235	4502727.443	121	499023.2378	4504881.147
46	500436.6013	4502752.302	122	499093.0743	4504983.503
47	500438.6652	4502758.955	123	499110.0932	4505082.474
48	500441.3894	4502770.638	124	498822.0687	4505024.909
49	500442.3996	4502778.743	125	498790.6953	4505102.045
50	500440.8527	4502786.866	126	498769.5121	4505154.126
51	500437.6843	4502794.533	127	498705.0008	4505312.736
52	500430.7127	4502804.118	128	498788.6207	4505336.876
53	500421.7647	4502815.08	129	499143.9667	4505466.401
54	500412.8438	4502823.662	130	499242.0267	4505502.144
55	500403.3803	4502830.697	131	499541.2005	4505637.701
56	500398.3972	4502833.938	132	499756.7543	4505691.553
57	500388.5726	4502854.931	133	499992.7482	4505541.14
58	500332.7655	4502974.181	134	500208.302	4505659.984
59	500351.1133	4503154.753	135	500421.9975	4505602.419
60	500330.1935	4503260.253	136	500539.0656	4505336.876
61	500315.9598	4503369.56	137	500487.0353	4505193.891
62	500225.3548	4503445.628	138	500345.8105	4504945.061
63	500113.5972	4503510.896	139	500296.5746	4504774.213
64	500053.1223	4503573.263	140	500370.7651	4504277.477
65	500029.6167	4503670.621	141	500475.7932	4504007.787
66	500004.8826	4503770.475	142	500669.4047	4503799.249
67	499916.5533	4503883.305	143	500728.4491	4503765.087
68	499824.0596	4503907.575	144	500774.2454	4503738.589
69	499779.6254	4503924.677	145	500763.9346	4503718.51
70	499768.2166	4503942.378	146	500801.0907	4503708.35
71	499788.6323	4503973.281	147	500843.6173	4503691.266
72	499793.4061	4504011.883	148	500859.9132	4503689.023
73	499785.276	4504046.147	149	500884.4711	4503674.814
74	499767.1698	4504068.904	150	500885.6153	4503664.7
75	499733.2957	4504087.639	151	500903.6417	4503505.366
76	499724.1079	4504104.134			

ZONA ME PËRPARËSI ZHVILLIMIN E EKONOMISË MALORE
ZONA 6, NJËSIA ADMINISTRATIVE VELABISHT, BASHKIA BERAT, QARKU BERAT



Sources: Esri, TomTom, Garmin, FAO, NOAA, USGS, OpenStreetMap contributors, and the GIS User Community

Njësia Administrative	Zona	Spërçitja (ha)
Otlak	Zona 1	34.09
Otlak	Zona 2	27.91
Otlak	Zona 3	52.88
Otlak	Zona 4	18.2
Velabisht	Zona 5	299.06
Velabisht	Zona 6	4.09
Velabisht	Zona 7	10.51
Velabisht	Zona 8	13.67
Velabisht	Zona 9	5.53
Velabisht	Zona 10	1.2
Velabisht	Zona 11	7.22
Velabisht	Zona 12	7.01
Velabisht	Zona 13	3.84
Velabisht	Zona 14	3.22
Velabisht	Zona 15	48.98
Otlak	Zona 16	21.37
Otlak	Zona 17	6.01
Otlak	Zona 18	90.13
Otlak	Zona 19	11.85
Otlak	Zona 20	5.76
Otlak	Zona 21	0.48
Velabisht	Zona 22	8.35
Velabisht	Zona 23	5.04
Velabisht	Zona 24	1.2
Velabisht	Zona 25	12.65
Velabisht	Zona 26	2.8
Shijë	Zona 27	15.3
Otlak	Zona 28	15.98
Roshnik	Zona 29	1.98
Roshnik	Zona 30	2.92
Roshnik	Zona 31	1.1
Roshnik	Zona 32	11.1
Roshnik	Zona 33	8.84
Roshnik	Zona 34	34.06
Roshnik	Zona 35	55.4
Roshnik	Zona 36	0.93
Roshnik	Zona 37	2.99
Roshnik	Zona 38	1.1
Roshnik	Zona 39	11.03
Shijë	Zona 40	79.87
Shijë	Zona 41	9.05
Shijë	Zona 42	15.22
Shijë	Zona 43	13
Shijë	Zona 44	3.89



Legjendë
 Zona me përparësi zhvillimin e ekonomisë malore
 Izolpse
 Kategoritë e Rrjetit Rrugor
 C: Rruge Interurbane Dytësore

*Zona E ndodhet në territorin e Njësise Administrative Velabisht, në sipërfaqe prej 4.09 ha
 **Shtetimi Koordinativ: KRQJSH (Korniza Referuese Gjendëse dhe Shprehëse) EPSG 4870

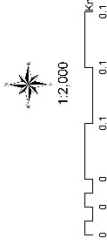
Zona 6					
Njësia Administrative Velabisht					
Nr.	Koordinata X	Koordinata Y	Nr.	Koordinata X	Koordinata Y
1	500431.64	4497025.98	22	500678.04	4497072.02
2	500426.07	4497027.24	23	500679.9	4497057.68
3	500358.2	4497057.08	24	500679.2	4497056.24
4	500355.5	4497058.26	25	500661.99	4497044.16
5	500331.62	4497068.75	26	500620.94	4497039.86
6	500322.81	4497072.63	27	500588.76	4497031.12
7	500320.61	4497097.32	28	500573	4497033.63
8	500302.72	4497089.41	29	500559.7	4497026.14
9	500267.95	4497097.18	30	500491.77	4497030.27
10	500179.73	4497210.39	31	500481.28	4497028.76
11	500188.03	4497220.49	32	500477.14	4497021.48
12	500250.82	4497190.4	33	500476.34	4497020.07
13	500301.51	4497176.21	34	500478.69	4497016.7
14	500331.62	4497180.39	35	500465.61	4497019.22
15	500351.8	4497183.19	36	500458.39	4497020.6
16	500379.01	4497177.24	37	500453.25	4497021.59
17	500446.17	4497138.23	38	500446.96	4497022.8
18	500538.81	4497112.73	39	500439.7	4497024.19
19	500565.84	4497105.3	40	500439.45	4497024.24
20	500612.85	4497084.39	41	500438.44	4497024.44
21	500659.95	4497081.1	42	500431.64	4497025.98

ZONA ME PËRPARËSI ZHVILLIMIN E EKONOMISË MALORE
ZONA 7, NJËSIA ADMINISTRATIVE VELABISHT, BASHKIA BERAT, QARKU BERAT



BASHKIA BERAT

Njësia Administrative	Zona	Sipërfaqja (ha)
Ollak	Zona 1	30.00
Ollak	Zona 2	21.01
Ollak	Zona 3	91.84
Ollak	Zona 4	16.2
Velabisht	Zona 5	299.06
Velabisht	Zona 6	105.3
Velabisht	Zona 7	113.67
Velabisht	Zona 8	5.53
Velabisht	Zona 9	5.12
Velabisht	Zona 10	7.22
Velabisht	Zona 11	3.84
Velabisht	Zona 12	3.84
Velabisht	Zona 13	3.22
Velabisht	Zona 14	48.96
Ollak	Zona 15	74.97
Ollak	Zona 16	87.09
Ollak	Zona 17	17.13
Ollak	Zona 18	13.82
Ollak	Zona 19	5.76
Ollak	Zona 20	0.48
Velabisht	Zona 21	6.35
Velabisht	Zona 22	5.04
Velabisht	Zona 23	20.78
Velabisht	Zona 24	2.05
Velabisht	Zona 25	2.8
Srijë	Zona 26	15.3
Ollak	Zona 27	15.98
Roshnik	Zona 28	2.92
Roshnik	Zona 29	1.15
Roshnik	Zona 30	8.84
Roshnik	Zona 31	8.84
Roshnik	Zona 32	31.05
Roshnik	Zona 33	85.4
Roshnik	Zona 34	0.93
Roshnik	Zona 35	2.29
Roshnik	Zona 36	11.03
Roshnik	Zona 37	72.87
Srijë	Zona 38	0.05
Srijë	Zona 39	10.22
Srijë	Zona 40	13
Srijë	Zona 41	5.69
Srijë	Zona 42	
Srijë	Zona 43	
Srijë	Zona 44	



Legjendë
 Zona me përparësi zhvillim e ekonomisë malore
 Bashkia Berat

*Zona 7 ndodhet në territorin e Njësies Administrative Velabisht me sipërfaqe prej 10.51 ha
 **Sistemi Koordinativ: KRQJSH (Komuna Referuese Gjeodetike Shqiptare) / EPSG: 6870

Sources: Esri, DeLorme, Garmin, NOAA, USGS, © OpenStreetMap contributors, and the GIS User Community

Zona 7					
Njësia Administrative Velabisht					
Nr.	Koordinata X	Koordinata Y	Nr.	Koordinata X	Koordinata Y
1	500887.9164	4497448.855	23	500619.7479	4497088.851
2	500891.7233	4497427.841	24	500567.0242	4497111.891
3	500896.9082	4497408.047	25	500537.8801	4497119.169
4	500889.4723	4497391.416	26	500449.9804	4497143.73
5	500892.5064	4497372.001	27	500415.2943	4497163.491
6	500889.9767	4497340.506	28	500372.6984	4497186.146
7	500877.9825	4497318.96	29	500370.8063	4497186.562
8	500845.8027	4497298.98	30	500421.7339	4497234.328
9	500828.3912	4497284.736	31	500458.8374	4497268.419
10	500824.2332	4497272.096	32	500479.0708	4497279.794
11	500809.2249	4497269.41	33	500522.0147	4497322.859
12	500803.0685	4497262.399	34	500558.2408	4497381.532
13	500815.5471	4497240.037	35	500592.9769	4497357.554
14	500801.0038	4497205.304	36	500691.5172	4497396.836
15	500791.4595	4497171.615	37	500700.6325	4497391.76
16	500779.5885	4497151.893	38	500795.6913	4497423.766
17	500747.3087	4497121.556	39	500807.0674	4497425.25
18	500746.7241	4497120.796	40	500828.4517	4497416.01
19	500718.8487	4497084.579	41	500865.2925	4497419.683
20	500717.6705	4497084.692	42	500871.7945	4497438.804
21	500682.8218	4497081.725	43	500887.9164	4497448.855
22	500670.3356	4497085.079			

ZONA ME PËRPARËSI ZHVILLIMIN E EKONOMISË MALORE
ZONA 8, NJËSIA ADMINISTRATIVE VELABISHT, BASHKIA BERAT, QARKU BERAT



BASHKIA BERAT

Njësia Administrative	Zona	Sipërfaqja (ha)
Olluk	Zona 1	14.09
Olluk	Zona 2	22.61
Olluk	Zona 3	91.84
Olluk	Zona 4	16.2
Velabisht	Zona 5	299.06
Velabisht	Zona 6	4.09
Velabisht	Zona 7	13.67
Velabisht	Zona 8	5.53
Velabisht	Zona 9	5.12
Velabisht	Zona 10	5.12
Velabisht	Zona 11	7.22
Velabisht	Zona 12	7.01
Velabisht	Zona 13	3.84
Velabisht	Zona 14	3.22
Velabisht	Zona 15	46.98
Olluk	Zona 16	87.69
Olluk	Zona 17	90.13
Olluk	Zona 18	13.85
Olluk	Zona 19	5.76
Olluk	Zona 20	0.48
Olluk	Zona 21	0.48
Velabisht	Zona 22	8.35
Velabisht	Zona 23	5.04
Velabisht	Zona 24	22.28
Velabisht	Zona 25	2.28
Velabisht	Zona 26	2.8
Shtëpi	Zona 27	15.3
Olluk	Zona 28	15.98
Rozhnik	Zona 29	1.96
Rozhnik	Zona 30	2.92
Rozhnik	Zona 31	0.45
Rozhnik	Zona 32	11.1
Rozhnik	Zona 33	14.6
Rozhnik	Zona 34	84.05
Rozhnik	Zona 35	55.4
Rozhnik	Zona 36	0.93
Rozhnik	Zona 37	2.29
Rozhnik	Zona 38	9.56
Shtëpi	Zona 39	11.03
Shtëpi	Zona 40	73.87
Shtëpi	Zona 41	9.05
Shtëpi	Zona 42	1.72
Shtëpi	Zona 43	1.13
Shtëpi	Zona 44	1.3
Shtëpi	Zona 45	1.3
Shtëpi	Zona 46	3.69

Legjendë

- Zona me përparësi zhvillimit e ekonomisë malore
- Bashkia Berat

1:2,500

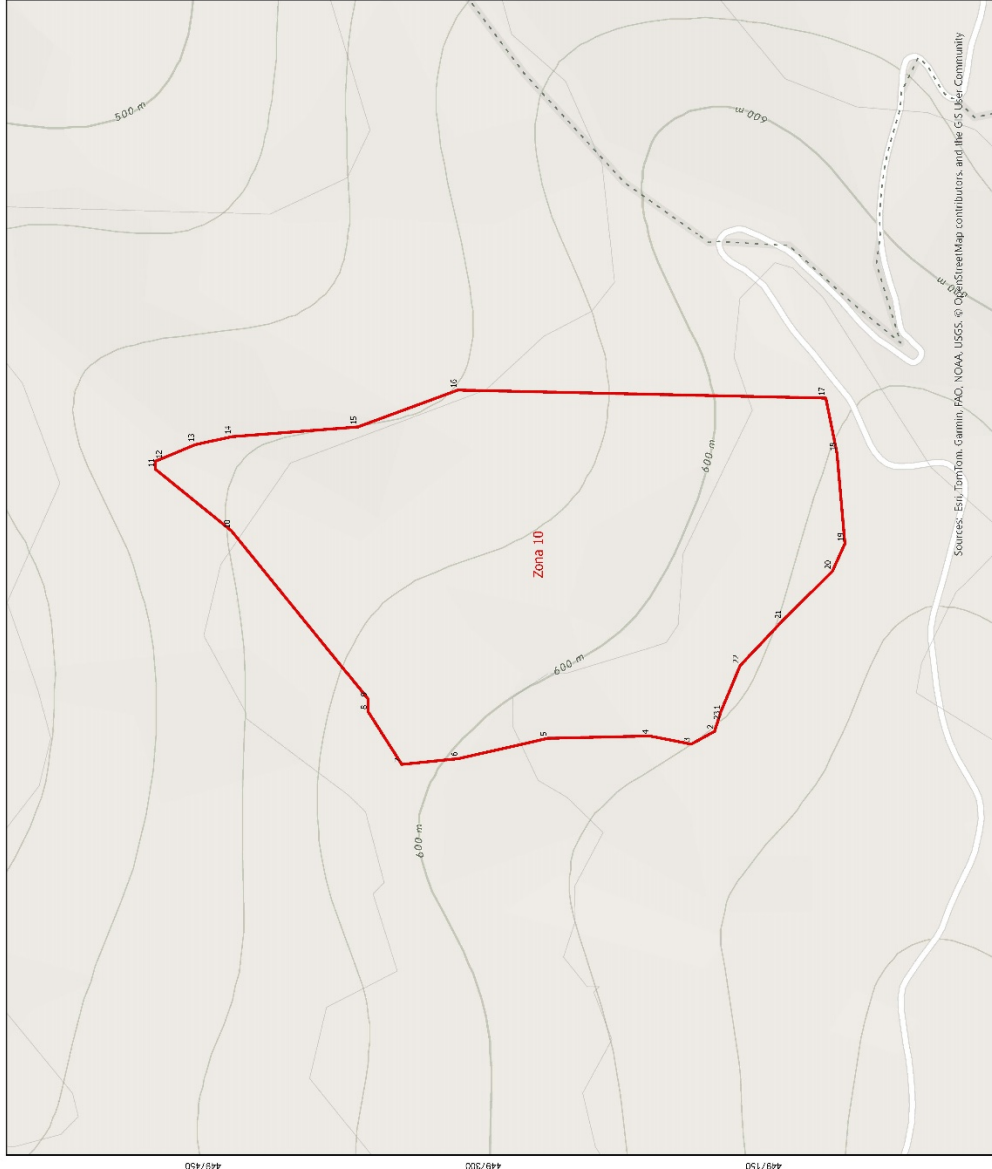
*Zona 8 ndodhet në territorin e Njësies Administrative Velabisht, me sipërfaqje prej 13.67 ha
 **Sistemi Koordinativ: KRGSJH (Komiza Referuese Gjeodetike Shqiptare) EP92 6670

Sources: Esri, TomTom, Garmin, FAO, NOAA, USGS, © OpenStreetMap contributors, and the GIS User Community

Zona					
Njësia Administrative Velabisht					
Nr.	Koordinata X	Koordinata Y	Nr.	Koordinata X	Koordinata Y
1	500857.5766	4496840.561	27	501067.1891	4497052.861
2	500849.424	4496847.802	28	501110.4302	4497030.037
3	500772.3699	4496903.67	29	501138.7973	4497025.052
4	500693.1308	4496971.407	30	501154.4222	4497035.125
5	500661.4259	4496980.477	31	501184.0245	4497051.718
6	500657.1089	4496981.908	32	501191.1593	4497052.481
7	500644.97	4497013.02	33	501216.3221	4497055.205
8	500633.901	4497015.005	34	501191.1986	4496919.077
9	500621.3747	4497002.251	35	501182.0852	4496889.313
10	500586.7041	4497006.293	36	501186.3828	4496873.385
11	500562.8572	4497021.625	37	501160.6183	4496775.399
12	500572.5308	4497027.264	38	501149.8979	4496773.014
13	500588.5941	4497024.367	39	501119.8211	4496740.622
14	500611.2419	4497033.522	40	501098.0043	4496669.641
15	500679.2988	4497039.948	41	501054.8576	4496659.793
16	500685.8307	4497063.564	42	501032.3959	4496685.226
17	500696.6105	4497071.76	43	501004.6211	4496715.501
18	500747.225	4497066.659	44	500980.251	4496740.861
19	500776.5835	4497072.765	45	500944.5129	4496763.348
20	500823.1452	4497069.938	46	500882.6658	4496818.278
21	500901.8692	4497082.42	47	500878.6332	4496821.86
22	500972.8336	4497066.581	48	500876.9229	4496824.186
23	500993.0567	4497065.83	49	500868.1437	4496832.629
24	501011.7247	4497069.93	50	500860.9023	4496837.608
25	501016.8781	4497058.459	51	500857.5766	4496840.561
26	501035.3294	4497048.537			

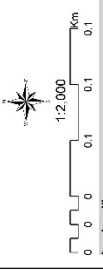
Zona 9		
Njësia Administrative Velabisht		
Nr.	Koordinata X	Koordinata Y
1	501065.8516	4497143.709
2	501034.408	4497132.736
3	501051.0637	4497077.057
4	501012.4952	4497077.679
5	500968.1085	4497071.845
6	500925.3528	4497085.928
7	500901.7557	4497086.593
8	500811.2117	4497076.561
9	500767.977	4497079.854
10	500718.8486	4497084.579
11	500746.724	4497120.796
12	500818.7379	4497133.315
13	500822.1522	4497158.921
14	500836.4407	4497176.737
15	500830.7951	4497226.116
16	500838.4516	4497237.944
17	500833.8964	4497255.642
18	500824.2332	4497272.096
19	500948.9046	4497261.081
20	500979.4637	4497295.135
21	500972.4096	4497310.572
22	501013.5167	4497321.439
23	501015.4417	4497321.692
24	501078.6769	4497329.991
25	501083.8213	4497305.011
26	501096.3039	4497267.233
27	501083.3651	4497230.864
28	501065.8516	4497143.709

ZONA ME PËRPARËSI ZHVILLIMIN E EKONOMISË MALORE
ZONA 10. NJESIA ADMINISTRATIVE VELABISHT, BASHKIA BERAT, QARKU BERAT



BASHKIA BERAT

Njësia Administrative	Zona	Sipërfaqja (ha)
Ollak	Zona 1	22163
Ollak	Zona 2	50184
Ollak	Zona 3	162
Ollak	Zona 4	162
Velabisht	Zona 5	2590,06
Velabisht	Zona 6	4,09
Velabisht	Zona 7	10,51
Velabisht	Zona 8	13,67
Velabisht	Zona 9	5,53
Velabisht	Zona 10	7,11
Velabisht	Zona 11	7,22
Velabisht	Zona 12	7,01
Velabisht	Zona 13	3,94
Velabisht	Zona 14	3,22
Velabisht	Zona 15	48,98
Ollak	Zona 16	74,97
Ollak	Zona 17	87,69
Ollak	Zona 18	90,13
Ollak	Zona 19	11,85
Ollak	Zona 20	9,75
Ollak	Zona 21	0,48
Velabisht	Zona 22	8,35
Velabisht	Zona 23	5,04
Velabisht	Zona 24	20,78
Velabisht	Zona 25	12,66
Velabisht	Zona 26	7,8
Shijë	Zona 27	15,3
Ollak	Zona 28	15,98
Roshnik	Zona 29	1,98
Roshnik	Zona 30	2,29
Roshnik	Zona 31	0,45
Roshnik	Zona 32	11,1
Roshnik	Zona 33	8,94
Roshnik	Zona 34	34,06
Roshnik	Zona 35	55,4
Roshnik	Zona 36	0,93
Roshnik	Zona 37	2,29
Roshnik	Zona 38	9,56
Shijë	Zona 39	11,08
Shijë	Zona 40	13,77
Shijë	Zona 41	9,05
Shijë	Zona 42	15,22
Shijë	Zona 43	13
Shijë	Zona 44	3,69



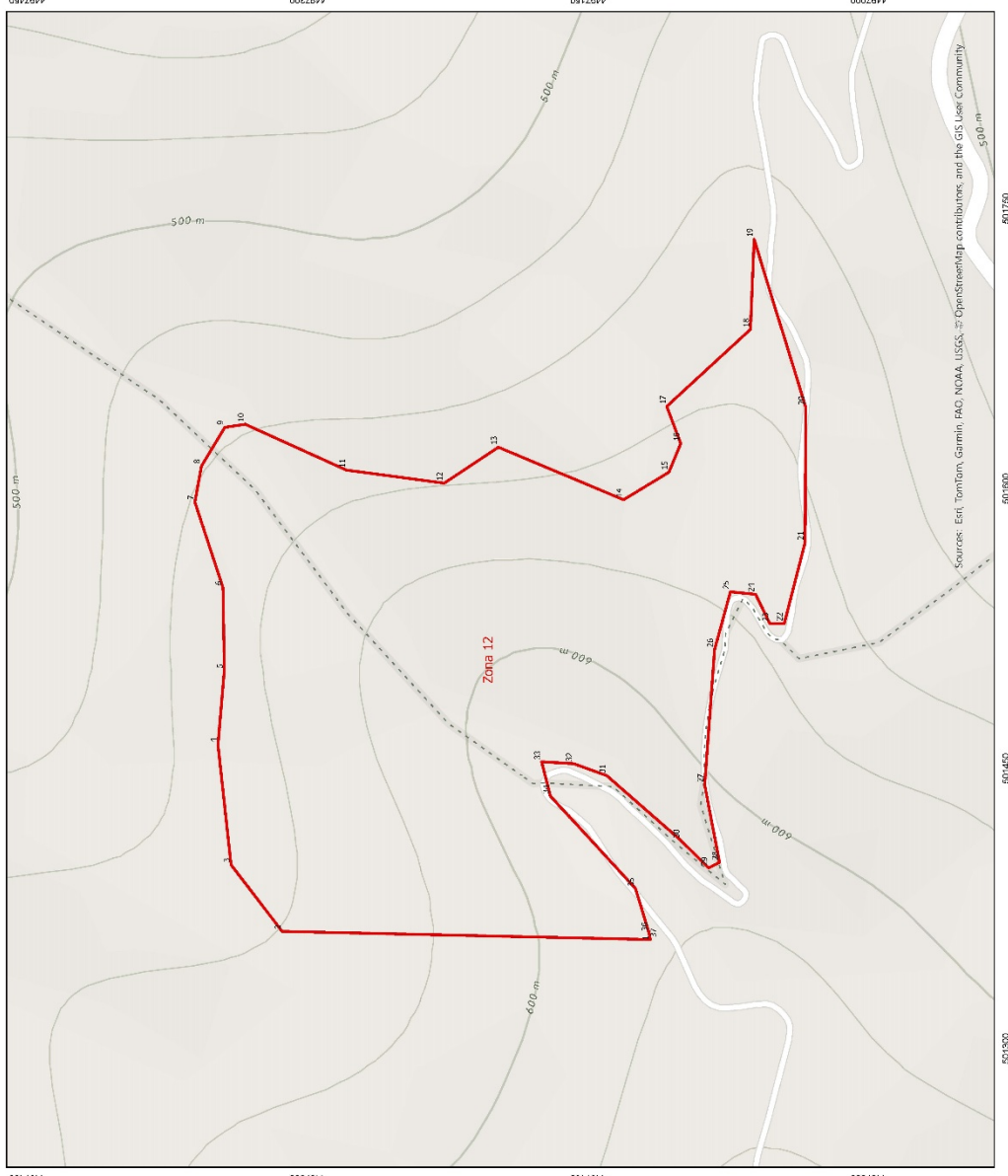
Legjendë
 Zona me përparësi zhvillimit e ekonomisë malore
 Bashkia Berat
 Izopse

*Zona 10 ndahet në territorin e Njësise Administrative Velabisht me sipërfaqe 7,11 ha.
 **Shtetësi i Komiteteve: KSGJSH (Komiteti Referencë Gjyqësorë Shqiptarë) EPPSSG 6870

Zona 10		
Njësia Administrative Velabisht		
Nr.	Koordinata X	Koordinata Y
1	501191.1238	4497173.203
2	501180.5685	4497176.637
3	501173.7262	4497189.105
4	501178.0402	4497211.403
5	501176.8086	4497265.837
6	501165.9276	4497313.549
7	501162.8132	4497344.09
8	501191.0683	4497362.034
9	501197.9024	4497362.072
10	501288.0385	4497435.231
11	501321.0559	4497475.955
12	501325.3623	4497475.803
13	501334.2534	4497454.413
14	501338.4666	4497434.815
15	501343.7199	4497367.58
16	501363.4898	4497314.011
17	501359.177	4497117.136
18	501329.5553	4497111.123
19	501281.1922	4497106.927
20	501266.2519	4497113.713
21	501239.7385	4497140.438
22	501215.7434	4497162.97
23	501191.1238	4497173.203

Zona 11		
Njësia Administrative Velabisht		
Nr.	Koordinata X	Koordinata Y
1	501329.9403	4497479.438
2	501318.6712	4497480.514
3	501285.0307	4497439.74
4	501191.0515	4497419.225
5	501096.1622	4497395.58
6	501054.8048	4497377.331
7	501015.4417	4497321.692
8	501018.3282	4497416.966
9	501108.8277	4497543.199
10	501117.7725	4497570.704
11	501153.4568	4497577.511
12	501185.7251	4497592.502
13	501191.0006	4497592.221
14	501203.8055	4497588.106
15	501211.8833	4497622.439
16	501222.8795	4497649.293
17	501224.3548	4497688.875
18	501240.1242	4497701.758
19	501281.5433	4497677.856
20	501317.8962	4497658.906
21	501389.3135	4497693.868
22	501423.8331	4497689.74
23	501484.8963	4497652.936
24	501413.0768	4497565.136
25	501410.6076	4497562.117
26	501342.0855	4497502.72
27	501329.9403	4497479.438

ZONA ME PËRPARËSI ZHVILLIMIN E EKONOMISË MALORE
ZONA 12, NJËSIA ADMINISTRATIVE VELABISHT, BASHKËIA BERAT, QARKU BERAT



BASHKËIA BERAT

Nivësi Administrative	Zona	Siçerfaqja (ha)
OTllak	Zona 1	14,09
OTllak	Zona 2	15,74
OTllak	Zona 3	91,84
OTllak	Zona 4	16,7
OTllak	Zona 5	259,06
Velabisht	Zona 6	4,09
Velabisht	Zona 7	10,51
Velabisht	Zona 8	13,67
Velabisht	Zona 9	5,53
Velabisht	Zona 10	5,12
Velabisht	Zona 11	7,22
Velabisht	Zona 12	7,01
Velabisht	Zona 13	3,81
Velabisht	Zona 14	1,72
Velabisht	Zona 15	48,49
OTllak	Zona 16	74,97
OTllak	Zona 17	87,69
OTllak	Zona 18	90,13
OTllak	Zona 19	13,85
OTllak	Zona 20	5,76
OTllak	Zona 21	0,48
Velabisht	Zona 22	8,35
Velabisht	Zona 23	5,04
Velabisht	Zona 24	20,78
Velabisht	Zona 25	12,66
Velabisht	Zona 26	2,8
Strjçe	Zona 27	15,3
Strjçe	Zona 28	15,8
Roshnik	Zona 29	1,88
Roshnik	Zona 30	2,09
Roshnik	Zona 31	0,65
Roshnik	Zona 32	11,1
Roshnik	Zona 33	8,84
Roshnik	Zona 34	34,06
Roshnik	Zona 35	55,4
Roshnik	Zona 36	0,93
Roshnik	Zona 37	2,29
Roshnik	Zona 38	9,56
Roshnik	Zona 39	11,03
Strjçe	Zona 40	73,87
Strjçe	Zona 41	5,7
Strjçe	Zona 42	15,22
Strjçe	Zona 43	13
Strjçe	Zona 44	3,69

12.000
0 0 0 0,1 0,1 Km

Legjendë

- Zona me përparësi zhvillimin e ekonomisë malore
- Bashkia Berat

*Zona 12 ndodhet në territorin e Njësias Administrative Velabisht, me sipërfaqe prej 7,01 ha
 **Sistemi Koordinativ: KRSG-SH (Komiza Referuese Gjeodetike Shqiptare) EPSG:6870

Source: Eri, Tomtom, Garmin, FAO, NOAA, USGS, OpenStreetMap contributors, and the GIS User Community

Zona 12		
Njësia Administrative Velabisht		
Nr.	Koordinata X	Koordinata Y
1	501359.177	4497117.136
2	501363.4898	4497314.011
3	501399.2243	4497341.369
4	501463.4804	4497348.343
5	501503.3584	4497344.965
6	501547.6765	4497345.731
7	501593.5564	4497360.759
8	501612.9064	4497357.242
9	501633.6147	4497344.752
10	501635.2205	4497333.756
11	501610.7227	4497279.567
12	501603.6934	4497227.405
13	501622.9606	4497198.353
14	501594.8509	4497131.46
15	501609.5826	4497107.22
16	501624.9693	4497100.871
17	501644.8684	4497108.31
18	501686.1513	4497063.55
19	501734.3915	4497061.537
20	501644.3783	4497034.02
21	501571.9329	4497034.39
22	501528.5048	4497045.522
23	501528.3466	4497053.099
24	501544.1719	4497060.762
25	501545.5124	4497074.285
26	501514.5231	4497082.707
27	501442.0718	4497087.997
28	501400.5112	4497080.067
29	501397.5674	4497085.86
30	501412.3348	4497100.842
31	501446.9977	4497140.419
32	501453.4132	4497158.231
33	501454.3737	4497175.181
34	501435.9733	4497170.466
35	501386.4467	4497125.024
36	501362.4421	4497117.799
37	501359.177	4497117.136

ZONA ME PËRPARËSI ZHVILLIMIN E EKONOMISË MALORE
ZONA 13. NJËSIA ADMINISTRATIVE VELABISHT, BASHKIA BERAT, QARKU BERAT



BASHKIA BERAT

Njësia Administrative	Zona	Sipërfaqja (ha)
Ohllak	Zona 1	14,09
Ohllak	Zona 2	22,03
Ohllak	Zona 3	91,84
Ohllak	Zona 4	38,2
Velabisht	Zona 5	299,06
Velabisht	Zona 6	4,09
Velabisht	Zona 7	10,51
Velabisht	Zona 8	7,7
Velabisht	Zona 9	5,53
Velabisht	Zona 10	5,12
Velabisht	Zona 11	7,22
Velabisht	Zona 12	7,01
Velabisht	Zona 13	3,84
Velabisht	Zona 14	2,22
Velabisht	Zona 15	2,22
Ohllak	Zona 16	78,97
Ohllak	Zona 17	87,69
Ohllak	Zona 18	90,13
Ohllak	Zona 19	13,85
Ohllak	Zona 20	5,76
Ohllak	Zona 21	0,48
Velabisht	Zona 22	5,33
Velabisht	Zona 23	5,33
Velabisht	Zona 24	20,78
Velabisht	Zona 25	12,66
Velabisht	Zona 26	2,8
Shnje	Zona 27	15,3
Ohllak	Zona 28	15,96
Roçnik	Zona 29	1,88
Roçnik	Zona 30	0,45
Roçnik	Zona 31	0,45
Roçnik	Zona 32	11,1
Roçnik	Zona 33	8,84
Roçnik	Zona 34	34,06
Roçnik	Zona 35	55,4
Roçnik	Zona 36	0,93
Roçnik	Zona 37	2,65
Roçnik	Zona 38	2,65
Shnje	Zona 39	11,03
Shnje	Zona 40	73,87
Shnje	Zona 41	9,05
Shnje	Zona 42	15,22
Shnje	Zona 43	13
Shnje	Zona 44	3,69

0 0 0 0 0 1 0 1 0 1 Km

1:2,000

Legjendë

- Zona me përparësi zhvillimin e ekonomisë malore
- Ndërtimesa
- Bashkia Berat
- Kalëdorë dhe Rrjetë Rrugor
- F. Rrugët Lokale
- Zona e Ndërtimit të Reja
- Njësitë Administrative
- Velabisht
- Ohllak
- Roçnik
- Shnje

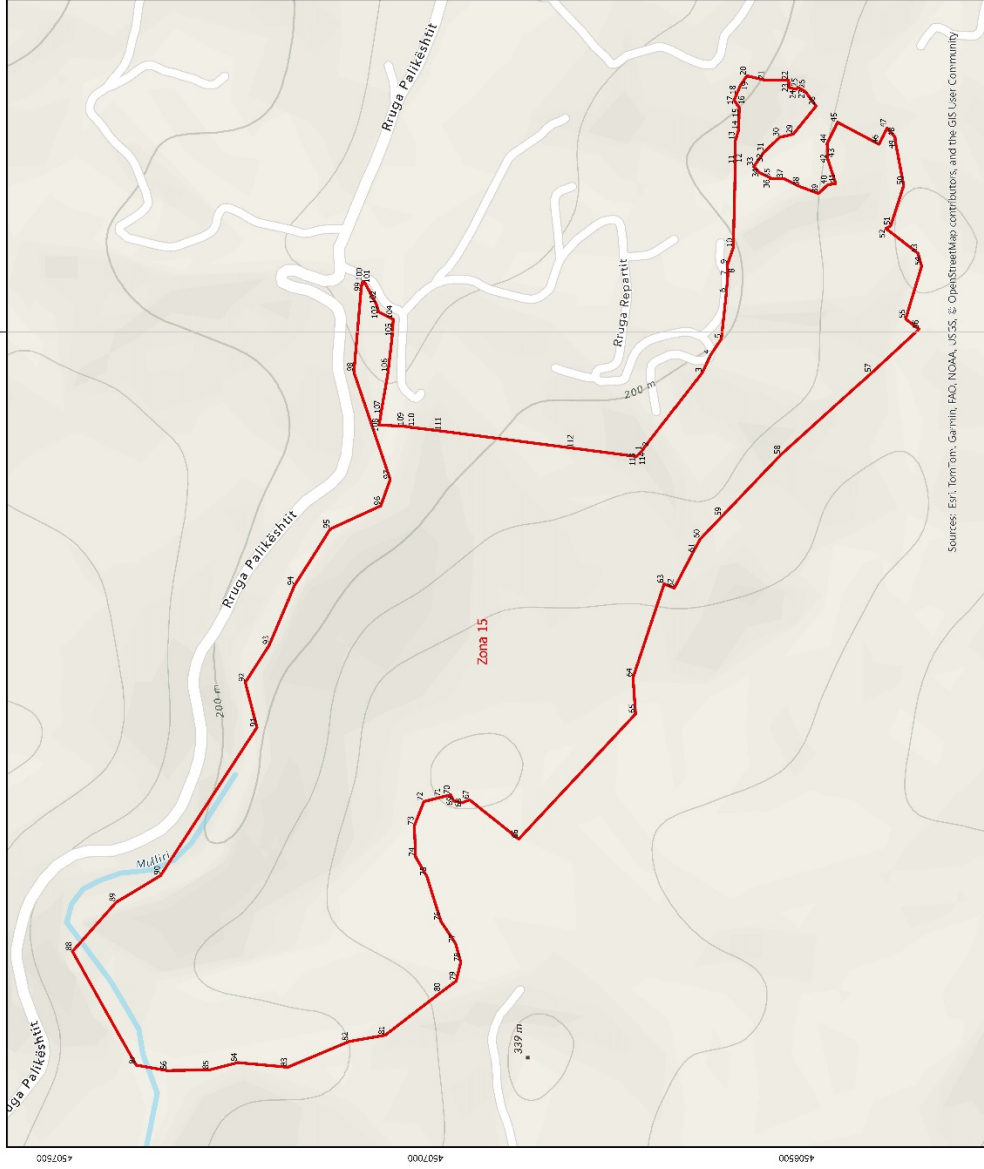
**Shërbimi Kartografik: KRGJSH (Komita Referuese Gjendëtare Shqiptare) EPRS/6970

Sources: Esri, TomTom, Garmin, FIO, NOAA, USGS, © OpenStreetMap contributors, and the GIS User Community

Zona 13		
Njësia Administrative Velabisht		
Nr.	Koordinata X	Koordinata Y
1	501946.4574	4497007.714
2	501900.554	4496981.703
3	501868.3914	4496950.344
4	501860.2739	4496948.029
5	501824.8326	4496958.071
6	501648.1476	4496904.361
7	501647.0093	4496904.015
8	501637.6682	4496892.235
9	501636.9988	4496891.636
10	501621.0722	4496901.589
11	501592.8033	4496919.255
12	501581.0114	4496919.068
13	501557.844	4496941.659
14	501537.1562	4496946.473
15	501548.105	4496966.847
16	501512.3853	4496987.738
17	501473.6573	4497000.156
18	501489.3861	4497032.039
19	501569.9594	4497031.459
20	501651.6232	4497030.648
21	501742.2669	4497060.062
22	501786.6994	4497060.176
23	501831.3675	4497066.333
24	501810.3795	4497038.446
25	501777.8041	4497021.849
26	501767.1441	4497021.034
27	501764.6282	4497013.822
28	501772.8749	4497015.002
29	501774.7007	4496999.351
30	501853.931	4496992.318
31	501935.5045	4497020.416
32	501967.8906	4497010.716
33	501946.4574	4497007.714

Zona 14		
Njësia Administrative Velabisht		
Nr.	Koordinata X	Koordinata Y
1	501367.5805	4496554.349
2	501365.7793	4496551.541
3	501347.2538	4496563.473
4	501191.2761	4496655.589
5	501112.7328	4496663.091
6	501131.7338	4496736.772
7	501122.822	4496738.087
8	501123.1477	4496739.126
9	501152.4461	4496769.203
10	501159.1779	4496772.345
11	501191.25	4496744.271
12	501283.6908	4496672.893
13	501290.7513	4496677.96
14	501276.1926	4496703.441
15	501275.5795	4496706.174
16	501350.3937	4496723.312
17	501398.3863	4496721.655
18	501443.5092	4496683.849
19	501418.882	4496642.826
20	501402.8967	4496650.553
21	501373.4403	4496563.483
22	501367.5805	4496554.349

ZONA ME PËRPARËSI ZHVILLIMIN E EKONOMISË MALORE
ZONA 15, NJËSIA ADMINISTRATIVE VELABISHT, BASHKIA BERAT, QARKU BERAT



Sources: Esri, TomTom, Garmin, FAO, NOAA, USGS, © OpenStreetMap contributors, and the GIS User Community

Mjeshtja Administrative	Zona	Sipërfaqja (ha)
Çitllak	Zona 1	14,09
Çitllak	Zona 2	22,61
Çitllak	Zona 3	91,84
Çitllak	Zona 4	16,2
Velabisht	Zona 5	299,06
Velabisht	Zona 6	10,11
Velabisht	Zona 7	10,51
Velabisht	Zona 8	13,07
Velabisht	Zona 9	5,53
Velabisht	Zona 10	5,12
Velabisht	Zona 11	7,22
Velabisht	Zona 12	1,11
Velabisht	Zona 13	3,88
Velabisht	Zona 14	3,22
Velabisht	Zona 15	46,98
Çitllak	Zona 16	74,97
Çitllak	Zona 17	87,69
Çitllak	Zona 18	90,13
Çitllak	Zona 19	1,15
Çitllak	Zona 20	5,26
Çitllak	Zona 21	0,48
Velabisht	Zona 22	8,35
Velabisht	Zona 23	5,01
Velabisht	Zona 24	20,78
Velabisht	Zona 25	1,66
Velabisht	Zona 26	1,66
Shijc	Zona 27	10,3
Shijc	Zona 28	15,98
Reshtnik	Zona 29	1,98
Reshtnik	Zona 30	2,92
Reshtnik	Zona 31	0,45
Reshtnik	Zona 32	1,11
Reshtnik	Zona 33	8,84
Reshtnik	Zona 34	34,06
Reshtnik	Zona 35	55,4
Reshtnik	Zona 36	0,93
Reshtnik	Zona 37	2,29
Reshtnik	Zona 38	1,56
Reshtnik	Zona 39	1,17
Shijc	Zona 40	73,87
Shijc	Zona 41	9,05
Shijc	Zona 42	15,22
Shijc	Zona 43	13
Shijc	Zona 44	3,69

BASHKIA BERAT

Legjendë

- Zona me përparësi zhvillimit e ekonomisë malore
- Ndërrasa
- Bashkia Berat
- Kalëgritja e Rrjetit Rrugor
- C. Rruge Interurbane Dytësore

1:5,000

0 0.1 0.2 0.3 Km

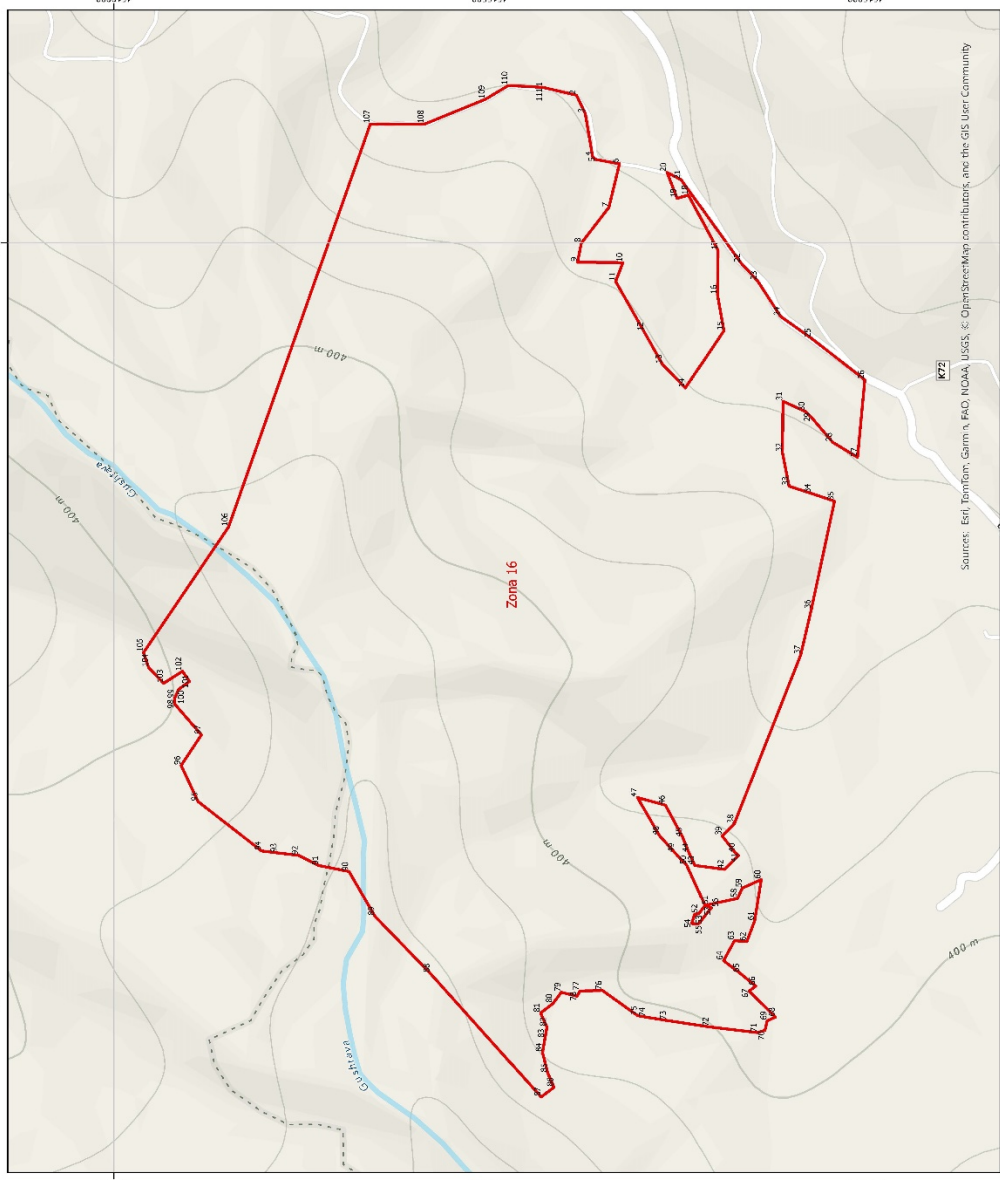
*Zona 15 ndodhet në territorin e Njësisë Administrative Velabisht, me sipërfaqe prej 48.98 ha

**Sistemi Koordinativ: KPGJSH (Kortina Referuese Gjendëshe Shqiptare)/ EPSG:6870

Zona 15					
Njësia Administrative Velabisht					
Nr.	Koordinata X	Koordinata Y	Nr.	Koordinata X	Koordinata Y
1	491839.5893	4506708.326	58	491834.2933	4506521.283
2	491844.2365	4506705.33	59	491750.9974	4506601.122
3	491945.037	4506627.391	60	491720.9847	4506629.917
4	491969.3916	4506615.729	61	491709.073	4506636.539
5	491990.6898	4506601.598	62	491654.5804	4506664.866
6	492052.1496	4506594.853	63	491660.0226	4506678.473
7	492075.7713	4506592.934	64	491533.8191	4506720.447
8	492078.5442	4506592.99	65	491484.7448	4506717.124
9	492091.1892	4506593.246	66	491315.9194	4506874.727
10	492113.5001	4506585.635	67	491369.1314	4506940.761
11	492226.2968	4506582.802	68	491364.9232	4506950.292
12	492227.6094	4506582.769	69	491367.2563	4506962.157
13	492257.8018	4506582.831	70	491375.5292	4506966.425
14	492272.303	4506578.274	71	491372.3581	4506979.184
15	492302.6044	4506577.512	72	491366.6494	4507002.418
16	492305.815	4506579.73	73	491333.9887	4507015.177
17	492312.5592	4506584.391	74	491291.7394	4507013.421
18	492319.5461	4506581.48	75	491265.7606	4506998.362
19	492332.1321	4506576.064	76	491205.2359	4506979.393
20	492345.2905	4506567.21	77	491175.0031	4506959.454
21	492339.7161	4506542.989	78	491149.812	4506952.657
22	492339.1386	4506510.998	79	491124.4738	4506958.884
23	492329.3517	4506509.956	80	491109.2872	4506979.513
24	492327.3441	4506500.655	81	491051.5554	4507054.417
25	492329.6618	4506498.385	82	491042.866	4507103.464
26	492326.8213	4506492.79	83	491008.2938	4507185.678
27	492323.7536	4506488.015	84	491014.494	4507253.079
28	492304.6597	4506473.982	85	491004.6658	4507291.463
29	492266.6484	4506504.593	86	491003.8116	4507348.288
30	492262.4793	4506522.951	87	491011.2368	4507390.207
31	492242.5931	4506543.943	88	491164.4182	4507475.748
32	492241.9435	4506544.628	89	491230.6799	4507416.825
33	492223.0315	4506557.897	90	491266.9414	4507357.091
34	492214.7736	4506550.29	91	491466.5321	4507227.263
35	492207.5146	4506534.92	92	491527.2902	4507242.962
36	492206.9602	4506535.818	93	491577.6258	4507210.426
37	492206.8151	4506517.534	94	491657.6423	4507176.824
38	492196.0824	4506496.124	95	491734.2418	4507128.736
39	492186.7302	4506470.497	96	491765.4123	4507060.496
40	492198.4292	4506458.106	97	491800.8445	4507047.763
41	492200.2628	4506447.405	98	491945.5796	4507096.8
42	492234.0254	4506458.463	99	492060.9821	4507086.641
43	492234.7382	4506458.478	100	492067.9954	4507084.664
44	492254.0799	4506458.889	101	492064.6793	4507081.023

45	492282.8153	4506444.815	102	492036.9793	4507066.394
46	492253.063	4506389.221	103	492026.9146	4507063.391
47	492274.9432	4506378.244	104	492016.8581	4507043.598
48	492262.9486	4506367.644	105	491993.2707	4507045.266
49	492253.1546	4506366.41	106	491945.5263	4507050.751
50	492197.5043	4506355.904	107	491888.9473	4507060.464
51	492142.9424	4506373.592	108	491874.4217	4507062.749
52	492139.5698	4506379.939	109	491872.8286	4507028.931
53	492106.0244	4506336.655	110	491871.2229	4507019.293
54	492088.7364	4506331.796	111	491866.2865	4506978.568
55	492017.4892	4506353.197	112	491843.0733	4506800.067
56	492003.6671	4506335.234	113	491832.1402	4506715.995
57	491944.7733	4506399.197	114	491839.5893	4506708.326

ZONA ME PËRPARËSI ZHVILLIMIN E EKONOMISË MALORE
ZONA 16, NJËSIA ADMINISTRATIVE OTLLAK, BASHKIA BERAT, QARKU BERAT



BASHKIA BERAT

Njësia Administrative	Zona	Sipërfaqja (ha)
Otllak	Zona 1	14,79
Otllak	Zona 2	22,63
Otllak	Zona 3	91,94
Otllak	Zona 4	16,2
Vëllabëht	Zona 5	279,06
Vëllabëht	Zona 6	4,09
Vëllabëht	Zona 7	10,51
Vëllabëht	Zona 8	1,53
Vëllabëht	Zona 9	5,53
Vëllabëht	Zona 10	5,12
Vëllabëht	Zona 11	7,22
Vëllabëht	Zona 12	7,01
Vëllabëht	Zona 13	3,84
Vëllabëht	Zona 14	3,22
Vëllabëht	Zona 15	24,99
Otllak	Zona 16	87,69
Otllak	Zona 17	87,69
Otllak	Zona 18	90,13
Otllak	Zona 19	13,85
Otllak	Zona 20	5,76
Otllak	Zona 21	0,48
Vëllabëht	Zona 22	6,35
Vëllabëht	Zona 23	0,78
Vëllabëht	Zona 24	20,78
Vëllabëht	Zona 25	12,66
Vëllabëht	Zona 26	2,8
Shijë	Zona 27	15,3
Otllak	Zona 28	15,96
Roshnik	Zona 29	1,98
Roshnik	Zona 30	2,92
Roshnik	Zona 31	1,11
Roshnik	Zona 32	11,1
Roshnik	Zona 33	0,84
Roshnik	Zona 34	34,06
Roshnik	Zona 35	55,4
Roshnik	Zona 36	0,93
Roshnik	Zona 37	2,29
Roshnik	Zona 38	11,09
Roshnik	Zona 39	11,09
Shijë	Zona 40	73,87
Shijë	Zona 41	9,05
Shijë	Zona 42	15,22
Shijë	Zona 43	1,3
Shijë	Zona 44	3,69

Legjende

- Zona me përparësi zhvillim e ekonomisë malore
- Njësiere
- Bashkia Berat
- Kategori e Rrethit Rrethor
- F. Rrethi Lokale

0 0 0,1 0,2 0,3 Km

1:5.000

*Zona 16 ndodhet në territorin e Njësiere Administrative Otllak, me sipërfaqe prej 74,97 ha
 **Sistemi Koordinativ: KRQJSH (Komiza Referuese Gjendëseke Shqiptare) EPSG 6870

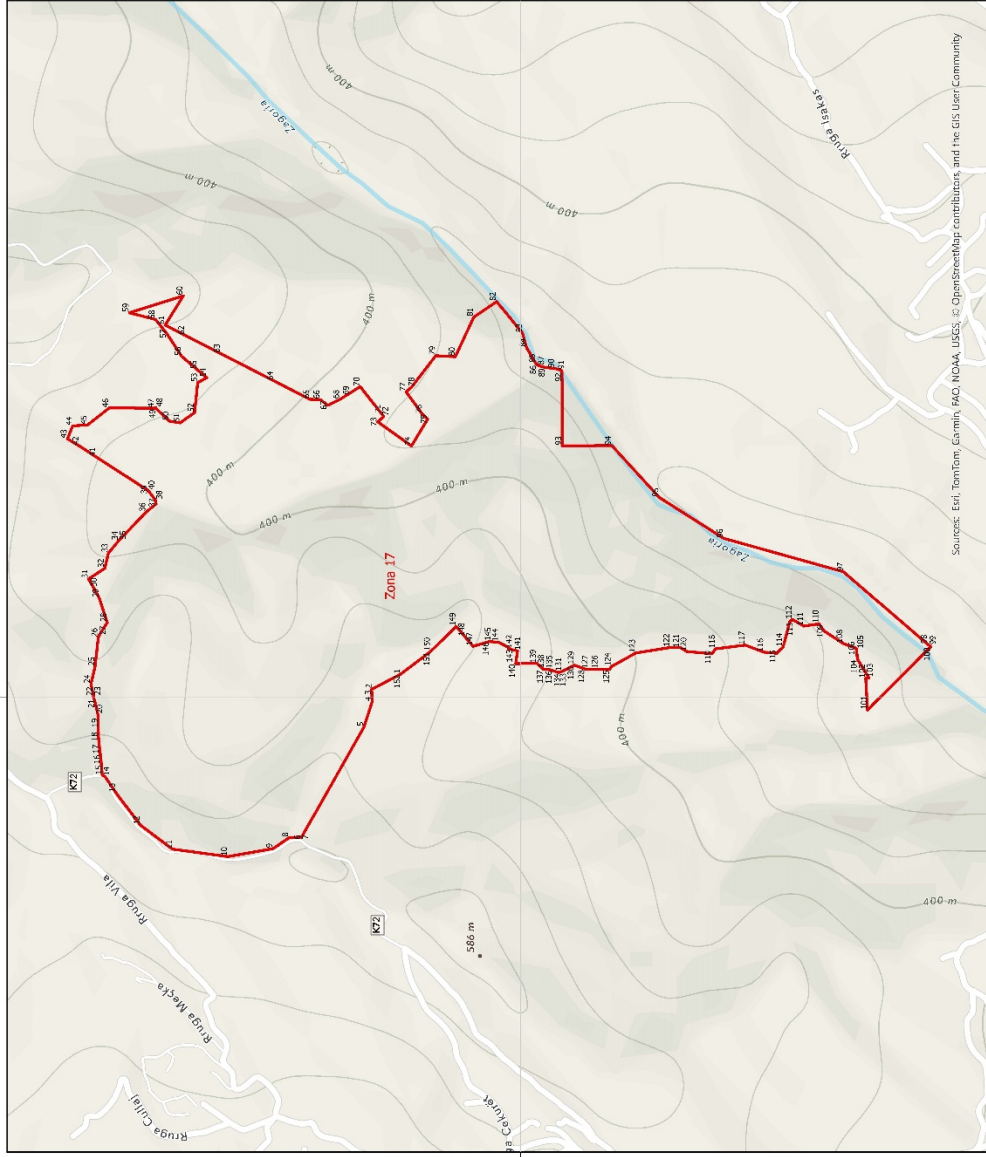
Sources: Erdi Tomljan, Garm A, FAD, NOAA, USGS, & OpenStreetMap contributors, and the GIS User Community

Zona 16
Njësia Administrative Otlak

Nr.	Koordinata X	Koordinata Y	Nr.	Koordinata X	Koordinata Y
1	502206.8939	4515429.634	57	501117.753	4515213.762
2	502196.4688	4515384.86	58	501126.9025	4515170.533
3	502172.3096	4515373.292	59	501140.6171	4515164.211
4	502114.7753	4515363.451	60	501151.9264	4515138.958
5	502111.0298	4515359.485	61	501096.8581	4515147.889
6	502105.2214	4515327.644	62	501069.3229	4515158.305
7	502047.0394	4515341.685	63	501070.6753	4515174.615
8	501999.4862	4515378.337	64	501044.0449	4515189.371
9	501974.1167	4515383.45	65	501027.5122	4515167.592
10	501973.5568	4515322.908	66	501010.0848	4515146.374
11	501948.5156	4515332.603	67	501003.6436	4515155.078
12	501881.7663	4515294.902	68	500968.7731	4515120.088
13	501838.3082	4515270.357	69	500963.895	4515131.039
14	501806.7103	4515239.985	70	500951.2261	4515134.128
15	501882.6791	4515188.824	71	500948.1971	4515144.338
16	501931.1446	4515197.388	72	500955.8416	4515208.02
17	501989.8431	4515196.523	73	500964.5361	4515264.756
18	502063.6059	4515235.795	74	500968.7914	4515292.524
19	502059.2095	4515250.848	75	500970.8352	4515303.435
20	502093.6577	4515264.254	76	501004.2512	4515350.316
21	502084.0082	4515245.619	77	501003.554	4515380.294
22	501972.9808	4515166.01	78	500996.7216	4515383.84
23	501949.6266	4515144.05	79	501001.8959	4515405.041
24	501901.9116	4515113.296	80	500986.8528	4515416.319
25	501873.0556	4515072.51	81	500974.2953	4515432.722
26	501817.5431	4515001.039	82	500955.6489	4515424.283
27	501714.3004	4515010.694	83	500940.1664	4515426.91
28	501734.2337	4515043.76	84	500921.6717	4515430.048
29	501767.9318	4515072.473	85	500894.3699	4515423.096
30	501775.3024	4515080.302	86	500875.4007	4515414.97
31	501788.8186	4515110.072	87	500862.5808	4515431.817
32	501720.5669	4515110.737	88	501027.2403	4515579.373
33	501675.8886	4515101.942	89	501103.1216	4515653.007
34	501666.2332	4515072.437	90	501162.6434	4515687.659
35	501655.8461	4515041.44	91	501170.675	4515727.368
36	501511.8245	4515072.382	92	501184.2361	4515754.469
37	501451.2205	4515086.424	93	501187.6024	4515782.848
38	501225.7382	4515175.111	94	501190.1366	4515803.66
39	501210.0196	4515191.126	95	501255.8335	4515888.336
40	501187.7607	4515173.575	96	501303.9652	4515910.863
41	501184.0253	4515169.364	97	501344.7181	4515883.846

42	501165.4459	4515187.745	98	501385.6838	4515919.4
43	501170.8109	4515227.205	99	501392.8694	4515919.696
44	501187.7447	4515235.087	100	501405.2886	4515914.23
45	501208.3398	4515243.36	101	501415.7986	4515899.769
46	501251.1208	4515266.283	102	501429.3432	4515909.118
47	501261.0691	4515303.528	103	501413.3436	4515934.172
48	501210.4303	4515274.351	104	501434.1298	4515954.102
49	501187.7398	4515253.858	105	501454.3406	4515961.026
50	501171.1417	4515238.093	106	501621.5175	4515847.758
51	501117.753	4515213.762	107	502158.0988	4515659.172
52	501106.3633	4515222.278	108	502157.9617	4515587.277
53	501105.8663	4515227.3	109	502191.0491	4515505.959
54	501093.6335	4515231.415	110	502209.3218	4515475.358
55	501092.6451	4515222.746	111	502206.8939	4515429.634
56	501114.347	4515205.574			

ZONA ME PËRPARËSI ZHVILLIMIN E EKONOMISË MALORE
ZONA 17, NJËSIA ADMINISTRATIVE OTLLAK, BASHKIA BERAT, QARKU BERAT



BASHKIA BERAT

Njësia Administrative	Zona	Spërndarja (ha)
Olluk	Zona 1	14,08
Olluk	Zona 2	27,61
Olluk	Zona 3	91,84
Olluk	Zona 4	16,2
Vejabërit	Zona 5	299,06
Vejabërit	Zona 6	10,69
Vejabërit	Zona 7	13,67
Vejabërit	Zona 8	13,67
Vejabërit	Zona 9	5,53
Vejabërit	Zona 10	5,12
Vejabërit	Zona 11	7,22
Vejabërit	Zona 12	7,01
Vejabërit	Zona 13	3,84
Vejabërit	Zona 14	3,84
Vejabërit	Zona 15	48,98
Olluk	Zona 16	74,97
Olluk	Zona 17	87,69
Olluk	Zona 18	90,13
Olluk	Zona 19	13,85
Olluk	Zona 20	5,76
Olluk	Zona 21	8,35
Vejabërit	Zona 22	8,35
Vejabërit	Zona 23	5,04
Vejabërit	Zona 24	20,78
Vejabërit	Zona 25	12,66
Vejabërit	Zona 26	2,8
Stnje	Zona 27	15,3
Stnje	Zona 28	1,98
Reshtik	Zona 29	1,98
Reshtik	Zona 30	2,92
Reshtik	Zona 31	0,45
Reshtik	Zona 32	11,1
Reshtik	Zona 33	8,84
Reshtik	Zona 34	24,06
Reshtik	Zona 35	0,93
Reshtik	Zona 36	0,93
Reshtik	Zona 37	2,29
Reshtik	Zona 38	9,96
Reshtik	Zona 39	11,03
Stnje	Zona 40	73,87
Stnje	Zona 41	12,05
Stnje	Zona 42	12,05
Stnje	Zona 43	12,05
Stnje	Zona 44	12,05
Stnje	Zona 45	13
Stnje	Zona 46	13
Stnje	Zona 47	3,69



- Legjenda**
- Zona me përparësi zhvillim e ekonomisë malore
 - Ndërtësia
 - Bashkia Berat
 - Kategoria e Rrejt: Rrugor
 - F. Rrejt: Lokale

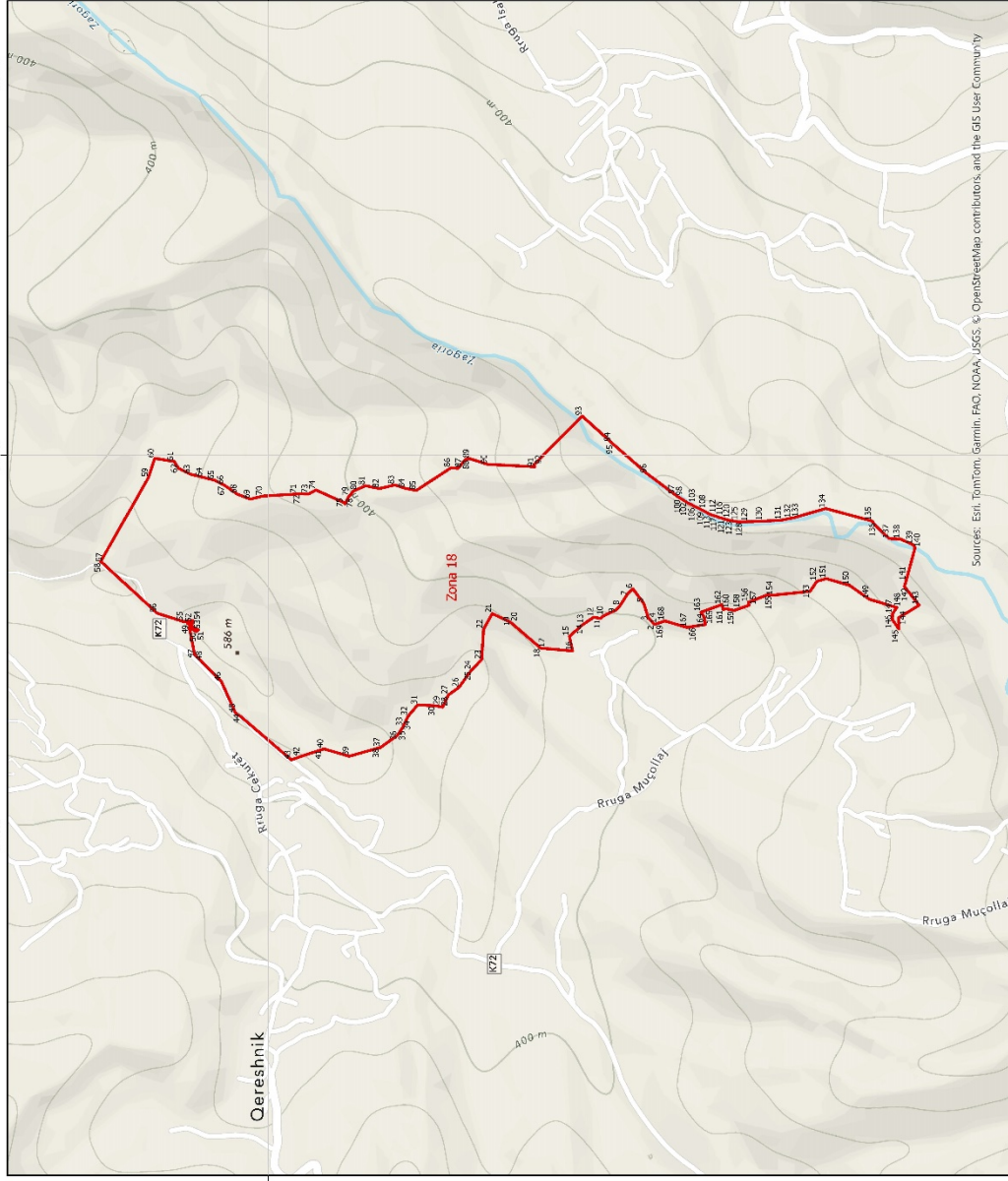
*Zona 17, ndodhet në të njëjtën Njësia Administrative Olluk, me përparësi zhvillim e ekonomisë malore.
 **Shtetësi: Këmbëz: 456.648 (Komiteta Referuese Gjendësitë Shqiptare) EFSG 8870

Source: Esri, DeLorme, Garmin, FAO, NOAA, USGS, © OpenStreetMap contributors, and the GIS User Community

Zona 17					
Njësia Administrative Otlak					
Nr.	Koordinata X	Koordinata Y	Nr.	Koordinata X	Koordinata Y
1	502047.376	4514240.886	77	502616.6025	4514229.958
2	502017.288	4514298.287	78	502625.7973	4514219.259
3	502016.6888	4514299.431	79	502689.5309	4514170.331
4	501991.1149	4514298.497	80	502687.2774	4514130.734
5	501940.418	4514315.001	81	502767.2078	4514093.556
6	501718.2298	4514440.752	82	502798.3481	4514047.558
7	501718.6869	4514441.76	83	502734.5841	4513995.52
8	501717.4468	4514465.611	84	502705.5484	4513987.324
9	501695.4783	4514497.908	85	502673.4867	4513968.512
10	501679.3916	4514588.873	86	502671.3137	4513967.048
11	501694.3889	4514700.655	87	502668.8627	4513961.886
12	501742.7244	4514765.409	88	502667.7161	4513957.552
13	501808.3557	4514814.553	89	502665.7298	4513949.451
14	501840.388	4514835.812	90	502663.907	4513930.515
15	501843.7189	4514841.715	91	502660.2117	4513918.073
16	501875.3551	4514844.331	92	502656.6174	4513915.861
17	501896.6537	4514846.907	93	502507.5798	4513915.782
18	501921.0072	4514849.297	94	502508.1793	4513815.784
19	501938.8997	4514849.688	95	502403.7432	4513720.102
20	501965.6682	4514850.399	96	502321.0614	4513590.703
21	501987.8097	4514855.56	97	502253.6251	4513349.135
22	502002.6385	4514859.805	98	502107.4362	4513179.614
23	502002.832	4514859.33	99	502105.5364	4513177.055
24	502027.2538	4514864.588	100	502102.4008	4513173.598
25	502062.4468	4514856.173	101	501974.7985	4513300.418
26	502121.037	4514849.79	102	502038.8463	4513304.241
27	502124.9682	4514848.304	103	502039.782	4513297.759
28	502151.3326	4514831.807	104	502077.4621	4513320.794
29	502200.8131	4514847.735	105	502097.8655	4513322.684
30	502221.6121	4514859.185	106	502099.7699	4513324.398
31	502239.2513	4514869.534	107	502100.5972	4513326.049
32	502260.6558	4514836.599	108	502108.9486	4513349.301
33	502291.3912	4514829.398	109	502134.4423	4513388.49
34	502316.904	4514808.226	110	502148.593	4513398.203
35	502317.3617	4514807.79	111	502144.1	4513428.774
36	502373.8941	4514753.868	112	502157.3308	4513451.77
37	502390.3619	4514733.66	113	502153.7314	4513457.175
38	502398.8484	4514735.492	114	502101.935	4513470.747
39	502417.444	4514749.465	115	502089.2928	4513483.593
40	502417.7658	4514749.961	116	502091.6311	4513509.33
41	502485.7806	4514854.634	117	502105.9078	4513547.262

42	502507.1504	4514887.521	118	502098.4379	4513606.626
43	502521.6099	4514911.808	119	502088.3174	4513614.068
44	502547.8525	4514901.318	120	502092.9274	4513663.957
45	502549.689	4514871.443	121	502101.0686	4513677.935
46	502584.0587	4514827.572	122	502101.1131	4513697.829
47	502583.5908	4514736.498	123	502089.8638	4513767.242
48	502585.1328	4514734.493	124	502062.5393	4513816.386
49	502582.6214	4514733.298	125	502056.7818	4513819.947
50	502557.4553	4514706.521	126	502057.2089	4513842.695
51	502554.0309	4514685.155	127	502057.5807	4513862.498
52	502574.5939	4514656.084	128	502057.7163	4513869.716
53	502635.2853	4514649.691	129	502065.24	4513891.007
54	502645.0703	4514631.523	130	502064.8701	4513891.743
55	502661.0181	4514650.224	131	502052.8764	4513915.622
56	502688.1191	4514682.005	132	502051.5446	4513919.53
57	502734.0396	4514711.931	133	502050.7714	4513921.719
58	502762.4156	4514734.985	134	502050.7912	4513923.441
59	502776.0337	4514787.402	135	502056.4992	4513942.006
60	502810.0177	4514678.733	136	502056.5302	4513942.938
61	502751.0516	4514715.293	137	502056.8708	4513953.174
62	502730.4447	4514675.067	138	502058.0478	4513954.527
63	502693.9351	4514603.8	139	502068.9737	4513967.083
64	502638.9866	4514496.539	140	502068.5334	4514009.335
65	502601.4184	4514423.205	141	502094.1407	4514005.655
66	502600.732	4514402.919	142	502098.0616	4514023.069
67	502589.5685	4514387.657	143	502099.9989	4514022.141
68	502601.2849	4514363.492	144	502111.3492	4514043.342
69	502608.7623	4514351.527	145	502112.9132	4514061.152
70	502626.8992	4514322.504	146	502113.0117	4514062.274
71	502572.206	4514279.337	147	502103.4644	4514094.885
72	502566.6255	4514274.932	148	502122.4201	4514111.127
73	502556.1437	4514287.095	149	502143.2638	4514128.987
74	502507.4458	4514219.178	150	502093.0152	4514180.471
75	502561.6329	4514186.475	151	502092.5198	4514180.979
76	502571.1559	4514197.03	152	502047.376	4514240.886

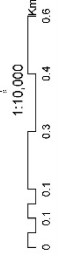
ZONA ME PËRPARËSI ZHVILLIMIN E EKONOMISË MALORE
ZONA 18, NJESIA ADMINISTRATIVE OTLLAK, BASHKIA BERAT, QARKU BERAT



Sources: Esri, TomTom, Garmin, FAO, NOAA, USGS, © OpenStreetMap contributors, and the GIS User Community

BASHKIA BERAT

Njesia Administrative	Zona	Spërfaqja (ha)
Otllak	Zona 1	14,09
Otllak	Zona 2	22,61
Otllak	Zona 3	16,72
Otllak	Zona 4	16,52
Velabërit	Zona 5	209,06
Velabërit	Zona 6	4,09
Velabërit	Zona 7	10,51
Velabërit	Zona 8	13,67
Velabërit	Zona 9	5,53
Velabërit	Zona 10	5,12
Velabërit	Zona 11	7,02
Velabërit	Zona 12	7,04
Velabërit	Zona 13	3,84
Velabërit	Zona 14	3,22
Velabërit	Zona 15	48,98
Otllak	Zona 16	74,97
Otllak	Zona 17	87,69
Otllak	Zona 18	90,13
Otllak	Zona 19	19,85
Otllak	Zona 20	19,75
Otllak	Zona 21	0,48
Velabërit	Zona 22	8,35
Velabërit	Zona 23	5,04
Velabërit	Zona 24	20,78
Velabërit	Zona 25	12,86
Velabërit	Zona 26	2,8
Sinjë	Zona 27	15,3
Otllak	Zona 28	1,98
Roshnik	Zona 29	1,98
Roshnik	Zona 30	2,92
Roshnik	Zona 31	0,45
Roshnik	Zona 32	11,1
Roshnik	Zona 33	8,81
Roshnik	Zona 34	24,06
Roshnik	Zona 35	35,4
Roshnik	Zona 36	0,93
Roshnik	Zona 37	1,98
Roshnik	Zona 38	9,56
Sinjë	Zona 39	11,03
Sinjë	Zona 40	73,87
Sinjë	Zona 41	9,05
Sinjë	Zona 42	15,72
Sinjë	Zona 43	13
Sinjë	Zona 44	3,69



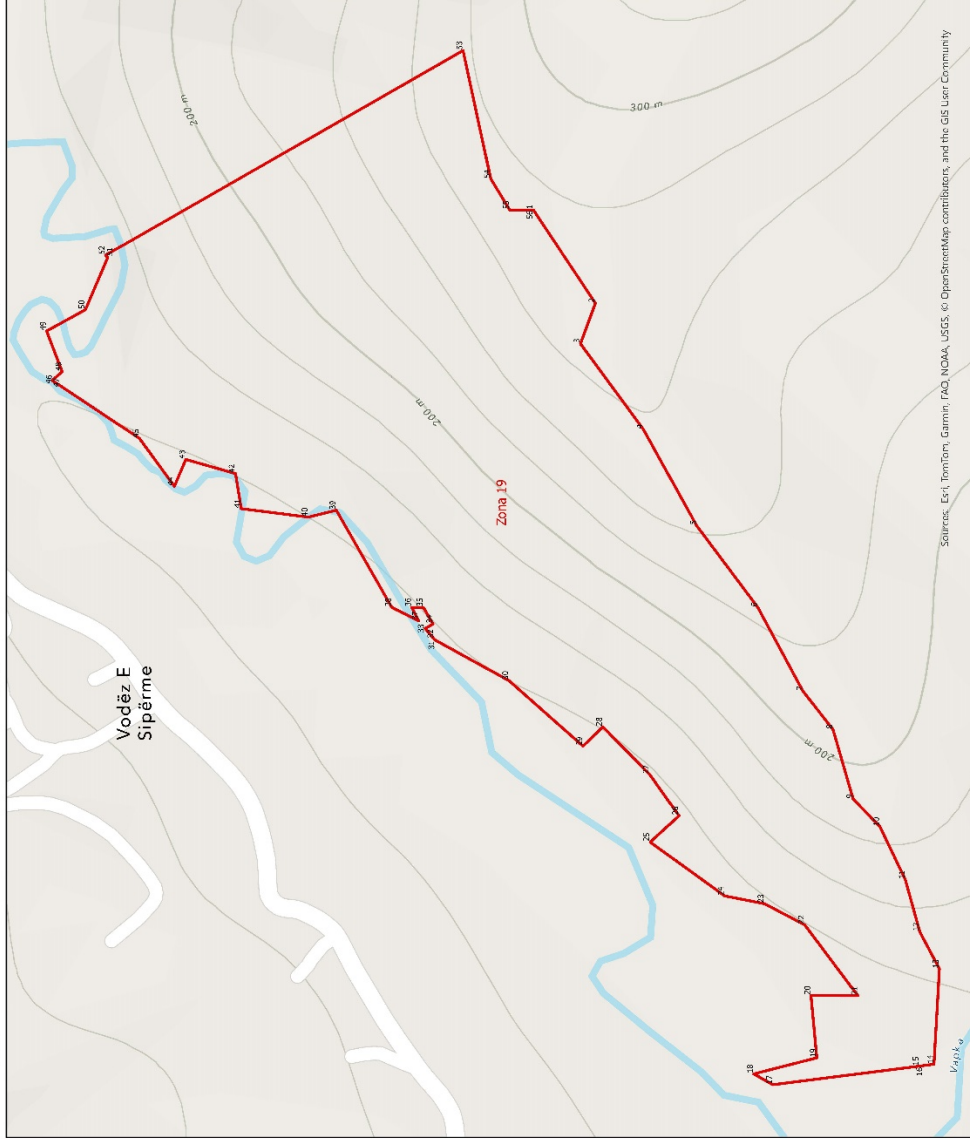
- Legjendë**
- Zona me përparësi zhvillimin e ekonomisë malore
 - Bashkia Berat
 - Kategoritë e Rrjetit Rrugor
 - C. Rruge Interurbane Dytësore
 - F. Rruge Lokale

*Zona 18 ndodhet në territorin e Njësise Administrative Otllak, me sipërfaqe prej 90,13 ha
 **Sistemi Koordinativ: KRGJSH (Korniza Referuese Gjendëse Shqipërie) EPSG 6870

Zona 18					
Njësia Administrative Otlak					
Nr.	Koordinata X	Koordinata Y	Nr.	Koordinata X	Koordinata Y
1	501554.1942	4512980.933	86	501966.2855	4513518.881
2	501553.3327	4512983.472	87	501964.7883	4513500.581
3	501570.0751	4512999.647	88	501989.1933	4513480.039
4	501570.791	4512999.874	89	501990.246	4513469.109
5	501608.3296	4513011.736	90	501975.3205	4513422.288
6	501647.0649	4513040.338	91	501968.841	4513298.771
7	501636.0777	4513053.115	92	501974.7985	4513300.418
8	501602.3219	4513074.553	93	502102.4008	4513173.598
9	501591.141	4513085.234	94	502033.865	4513098.016
10	501576.0184	4513117.703	95	502028.557	4513092.162
11	501568.9052	4513125.353	96	501950.9003	4513003.238
12	501572.5907	4513143.301	97	501895.7073	4512929.675
13	501554.5779	4513170.205	98	501890.2458	4512922.504
14	501554.1666	4513170.819	99	501887.4498	4512917.997
15	501522.0915	4513207.748	100	501884.7178	4512913.808
16	501483.405	4513199.21	101	501881.7289	4512907.968
17	501490.5978	4513280.496	102	501878.1086	4512902.954
18	501491.476	4513283.771	103	501873.6609	4512895.972
19	501558.669	4513362.235	104	501870.3541	4512889.497
20	501559.4416	4513363.137	105	501867.4285	4512883.593
21	501582.0109	4513410.252	106	501863.6142	4512876.674
22	501540.7252	4513433.086	107	501860.8789	4512870.898
23	501460.7979	4513437.97	108	501856.8722	4512862.772
24	501432.7175	4513464.992	109	501852.2945	4512854.14
25	501431.9332	4513465.747	110	501849.6238	4512848.935
26	501387.1315	4513497.916	111	501847.5906	4512845.698
27	501367.508	4513525.684	112	501845.1748	4512841.191
28	501335.4564	4513540.567	113	501842.8848	4512836.303
29	501338.4755	4513557.398	114	501841.6113	4512833.002
30	501338.9763	4513560.19	115	501840.3993	4512828.875
31	501341.284	4513606.11	116	501839.1863	4512824.24
32	501311.4702	4513632.168	117	501837.3396	4512819.415
33	501283.4661	4513645.204	118	501835.3646	4512813.765
34	501281.727	4513646.312	119	501833.8972	4512808.622
35	501261.223	4513659.379	120	501832.6862	4512804.94
36	501260.8528	4513659.901	121	501831.4742	4512800.75
37	501229.0134	4513704.798	122	501829.6891	4512795.099
38	501228.4306	4513706.884	123	501828.092	4512788.496
39	501206.0543	4513786.942	124	501827.3874	4512784.75
40	501225.3567	4513853.309	125	501825.9096	4512774.78
41	501223.8977	4513857.698	126	501824.6948	4512769.32

42	501204.7459	4513915.321	127	501824.3086	4512766.399
43	501196.3029	4513939.037	128	501823.7936	4512762.462
44	501310.7222	4514071.796	129	501823.6587	4512758.739
45	501319.0911	4514085.498	130	501825.4755	4512699.972
46	501402.4472	4514122.896	131	501828.1967	4512649.778
47	501473.7142	4514192.591	132	501833.4032	4512624.663
48	501473.7987	4514193.274	133	501834.5329	4512617.516
49	501546.0343	4514207.471	134	501859.0446	4512533.259
50	501534.5289	4514189.366	135	501826.0201	4512411.842
51	501538.5847	4514183.449	136	501811.601	4512400.491
52	501556.2103	4514212.676	137	501779.41	4512366.478
53	501556.9469	4514198.102	138	501778.6343	4512337.252
54	501563.4981	4514197.756	139	501763.4326	4512303.964
55	501560.9332	4514222.665	140	501755.4086	4512298.462
56	501583.0201	4514292.56	141	501668.4285	4512322.2
57	501716.0111	4514435.858	142	501653.2259	4512326.79
58	501718.2298	4514440.752	143	501603.8418	4512287.795
59	501940.418	4514315.001	144	501570.618	4512342.38
60	501991.1149	4514298.497	145	501541.5383	4512341.286
61	501982.684	4514246.957	146	501566.0797	4512358.361
62	501964.93	4514236.145	147	501581.2574	4512358.231
63	501949.1845	4514204.034	148	501597.831	4512346.701
64	501941.111	4514171.511	149	501619.6272	4512418.542
65	501933.5633	4514141.107	150	501656.2782	4512470.596
66	501920.6756	4514115.661	151	501673.9629	4512531.683
67	501920.2417	4514114.812	152	501666.9416	4512556.904
68	501896.6308	4514080.733	153	501640.7	4512574.316
69	501883.5456	4514046.59	154	501630.6324	4512670.537
70	501891.8606	4514013.81	155	501631.6713	4512685.437
71	501897.12	4513924.14	156	501611.8711	4512736.808
72	501897.6229	4513915.567	157	501603.7813	4512735.255
73	501897.1777	4513893.606	158	501595.7925	4512758.658
74	501907.5869	4513874.282	159	501590.172	4512773.999
75	501875.0628	4513802.099	160	501594.6495	4512796.473
76	501871.254	4513798.16	161	501592.4479	4512802.952
77	501885.6776	4513790.147	162	501605.6208	4512806.937
78	501889.0321	4513789.065	163	501585.6731	4512862.017
79	501890.6752	4513787.348	164	501572.3638	4512853.206
80	501905.0914	4513775.776	165	501553.1819	4512850.498
81	501918.704	4513744.248	166	501548.525	4512880.375
82	501911.5291	4513707.329	167	501545.6877	4512898.577
83	501921.068	4513666.78	168	501562.5165	4512956.409
84	501912.3315	4513639.777	169	501554.1942	4512980.933
85	501906.4394	4513610.041			

ZONA ME PËRPARËSI ZHVILLIMIN E EKONOMISË MALORE
ZONA 19, NJËSIA ADMINISTRATIVE OTLLAK, BASHKËIA BERAT, QARKU BERAT



BASHKËIA BERAT

Njësia administrative	Zona	Sipërfaqja (ha)
Otllak	Zona 1	14,09
Otllak	Zona 2	22,61
Otllak	Zona 3	91,84
Otllak	Zona 4	16,2
Otllak	Zona 5	16,2
Veislahit	Zona 6	4,00
Veislahit	Zona 7	10,51
Veislahit	Zona 8	13,67
Veislahit	Zona 9	5,53
Veislahit	Zona 10	5,12
Veislahit	Zona 11	7,72
Veislahit	Zona 12	7,05
Veislahit	Zona 13	3,84
Veislahit	Zona 14	3,22
Veislahit	Zona 15	46,98
Otllak	Zona 16	74,97
Otllak	Zona 17	87,69
Otllak	Zona 18	11,85
Otllak	Zona 19	13,85
Otllak	Zona 20	5,76
Otllak	Zona 21	0,48
Veislahit	Zona 22	8,35
Veislahit	Zona 23	5,05
Veislahit	Zona 24	5,05
Veislahit	Zona 25	12,66
Veislahit	Zona 26	2,8
Sinjë	Zona 27	15,3
Otllak	Zona 28	15,98
Rehnik	Zona 29	1,99
Rehnik	Zona 30	0,92
Rehnik	Zona 31	0,92
Rehnik	Zona 32	11,1
Rehnik	Zona 33	8,86
Rehnik	Zona 34	34,06
Rehnik	Zona 35	55,4
Rehnik	Zona 36	0,99
Rehnik	Zona 37	1,4
Rehnik	Zona 38	5,56
Sinjë	Zona 39	11,03
Sinjë	Zona 40	73,87
Sinjë	Zona 41	9,05
Sinjë	Zona 42	15,22
Sinjë	Zona 43	1,1
Sinjë	Zona 44	3,8

0 0 0 0,1 0,2 Km

1:12.500

Legjenda

- Zona me përparësi zhvillimin e ekonomisë malore
- Bashkia Berat
- Kategoritë e Rrethit Rrugor
- C. Rruge Inter-entehane Dytësore
- F. Rruge Lokale

*Zona 19 ndodhet në territorin e Njësise Administrative Otllak, me sipërfaqe prej 13,85 ha
 **Sistemi Koordinativ: KRGJSH (Komiza Referuese Gjeodezike Shqipëri) EPSG:3870

Source: Esri, Tomtom, Garmin, FAO, NOAA, USGS, © OpenStreetMap contributors, and the GIS User Community

Zona 19
Njësia Administrative Otlak

Nr.	Koordinata X	Koordinata Y	Nr.	Koordinata X	Koordinata Y
1	498819.8167	4513333.998	29	498455.5515	4513300.233
2	498756.4529	4513291.884	30	498500.1591	4513350.618
3	498728.9331	4513301.989	31	498527.6828	4513400.646
4	498670.6549	4513259.212	32	498528.3809	4513401.3
5	498605.4475	4513223.223	33	498535.5576	4513407.423
6	498549.7498	4513181.601	34	498538.5288	4513402.013
7	498493.0082	4513151.04	35	498549.8323	4513408.609
8	498466.834	4513130.515	36	498549.8351	4513416.48
9	498419.6331	4513116.898	37	498540.784	4513411.881
10	498400.9192	4513098.833	38	498549.8401	4513430.072
11	498365.0092	4513081.568	39	498615.7882	4513467.693
12	498329.4665	4513071.762	40	498611.118	4513486.724
13	498304.3433	4513058.44	41	498616.9119	4513532.231
14	498239.5552	4513062.115	42	498640.6867	4513536.091
15	498238.3037	4513072.119	43	498650.2937	4513569.82
16	498238.3056	4513072.119	44	498632.0919	4513577.602
17	498225.6815	4513171.345	45	498664.656	4513601.379
18	498232.9623	4513184.418	46	498703.6546	4513660.017
19	498243.9011	4513141.612	47	498703.9292	4513660.526
20	498286.3514	4513145.54	48	498709.9506	4513653.734
21	498286.0507	4513113.682	49	498737.5578	4513664.27
22	498334.2435	4513149.746	50	498752.0172	4513637.96
23	498348.5887	4513177.249	51	498787.4548	4513622.725
24	498353.9213	4513204.183	52	498789.0039	4513624.238
25	498390.4035	4513254.668	53	498928.0186	4513381.603
26	498408.3304	4513235.188	54	498840.8285	4513362.83
27	498436.3798	4513255.011	55	498819.705	4513350.084
28	498468.7108	4513286.849	56	498819.8167	4513333.998

ZONA ME PËRPARËSI ZHVILLIMIN E EKONOMISË MALORE
ZONA 20, NJËSIA ADMINISTRATIVE OTLLAK, BASHKIA BERAT, QARKU BERAT

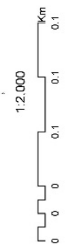


Sources: Esri, TomTom, Garmin, FAO, NOAA, USGS, © OpenStreetMap contributors, and the GIS User Community



BASHKIA BERAT

Njësia Administrative	Zona	Sipërfaqja (ha)
Otlak	Zona 1	14.09
Otlak	Zona 2	22.61
Otlak	Zona 3	91.84
Otlak	Zona 4	10.00
Veshëburr	Zona 5	289.06
Veshëburr	Zona 6	4.09
Veshëburr	Zona 7	10.51
Veshëburr	Zona 8	13.67
Veshëburr	Zona 9	5.53
Veshëburr	Zona 10	1.22
Veshëburr	Zona 11	2.22
Veshëburr	Zona 12	7.01
Veshëburr	Zona 13	3.84
Veshëburr	Zona 14	3.77
Veshëburr	Zona 15	48.98
Otlak	Zona 16	67.80
Otlak	Zona 17	67.80
Otlak	Zona 18	90.13
Otlak	Zona 19	13.85
Otlak	Zona 20	5.76
Otlak	Zona 21	0.48
Veshëburr	Zona 22	0.48
Veshëburr	Zona 23	5.54
Veshëburr	Zona 24	20.78
Veshëburr	Zona 25	12.60
Veshëburr	Zona 26	2.8
Shijë	Zona 27	15.3
Shijë	Zona 28	1.98
Shijë	Zona 29	1.98
Roshnik	Zona 30	2.02
Roshnik	Zona 31	0.45
Roshnik	Zona 32	11.1
Roshnik	Zona 33	8.84
Roshnik	Zona 34	1.06
Roshnik	Zona 35	52.4
Roshnik	Zona 36	0.93
Roshnik	Zona 37	2.79
Roshnik	Zona 38	8.56
Shijë	Zona 39	11.03
Shijë	Zona 40	1.67
Shijë	Zona 41	0.85
Shijë	Zona 42	15.27
Shijë	Zona 43	13
Shijë	Zona 44	3.69



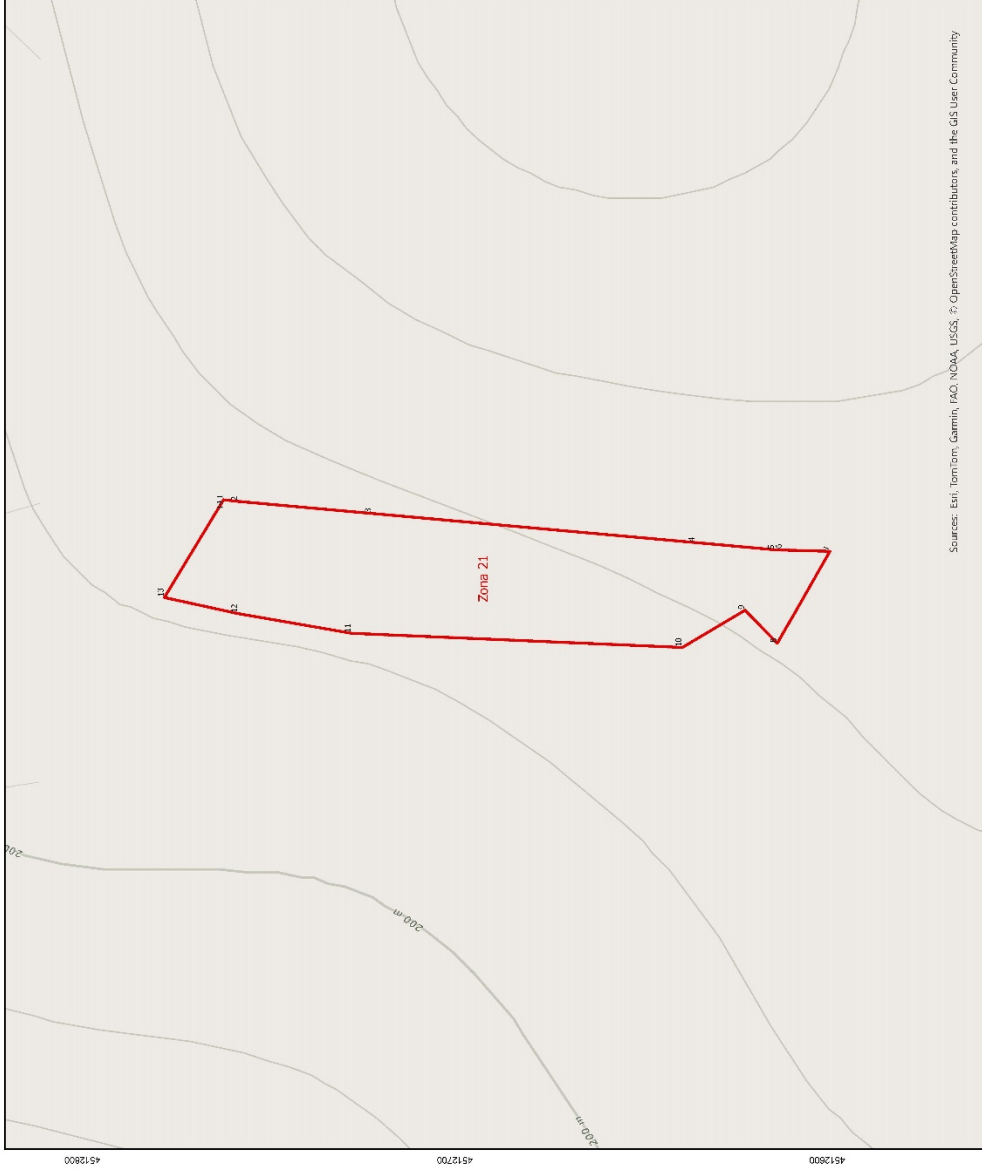
Legjendë
 Zona me përparësi zhvillim e ekonomisë malore
 Bashkia Berat

*Zona 20 ndodhet në territorin e Njësia Administrative: Otlak, me sipërfaqja prej 5.76 ha
 **Sistemi i Koordinatit: KRGJSH (Koriza Referuese Gjeodetike Shqiptare) EPSG:6670

Zona 20
Njësia Administrative Otlak

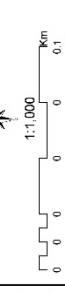
Nr.	Koordinata X	Koordinata Y
1	498572.3008	4512831.367
2	498580.2354	4512864.618
3	498585.1506	4512875.525
4	498647.2241	4512907.728
5	498700.1441	4512936.852
6	498774.0709	4512935.743
7	498817.1	4512924.626
8	498891.4336	4512937.411
9	498917.7318	4512933.196
10	498953.8091	4512917.705
11	498985.224	4512896.475
12	499065.176	4512860.632
13	499036.4405	4512857.353
14	499010.6216	4512858.307
15	498957.0981	4512867.378
16	498930.7986	4512818.504
17	498905.1019	4512823.278
18	498874.0965	4512822.574
19	498847.8555	4512801.608
20	498838.3396	4512789.297
21	498804.3655	4512766.004
22	498764.9407	4512769.605
23	498729.3946	4512793.174
24	498705.0624	4512787.606
25	498676.0721	4512766.351
26	498674.3005	4512758.099
27	498674.4415	4512728.566
28	498639.3318	4512688.984
29	498619.787	4512677.837
30	498613.4632	4512693.709
31	498600.5914	4512747.023
32	498608.893	4512758.116
33	498611.9798	4512764.77
34	498597.7032	4512783.573
35	498583.9626	4512801.67
36	498568.3009	4512822.298
37	498572.3008	4512831.367

ZONA ME PËRPARËSI ZHVILLIMIN E EKONOMISË MALORE
ZONA 21, NJËSIA ADMINISTRATIVE OTLLAK, BASHKIA BERAT, QARKU BERAT



Sources: Esri, TomTom, Garmin, IAC, NOAA, USGS, © OpenStreetMap contributors, and the GIS User Community

BASHKIA BERAT		
Njësia Administrative	Zona	Siçerfaqsi (ha)
Otllak	Zona 1	14.09
Otllak	Zona 2	22.61
Otllak	Zona 3	91.84
Otllak	Zona 4	16.2
Velëbluht	Zona 5	299.06
Velëbluht	Zona 6	4.09
Velëbluht	Zona 7	10.51
Velëbluht	Zona 8	13.67
Velëbluht	Zona 9	5.93
Velëbluht	Zona 10	5.12
Velëbluht	Zona 11	7.72
Velëbluht	Zona 12	7.01
Velëbluht	Zona 13	3.84
Velëbluht	Zona 14	3.22
Velëbluht	Zona 15	48.98
Otllak	Zona 16	74.57
Otllak	Zona 17	87.69
Otllak	Zona 18	90.13
Otllak	Zona 19	13.85
Otllak	Zona 20	5.76
Otllak	Zona 21	0.48
Velëbluht	Zona 22	5.35
Velëbluht	Zona 23	5.35
Velëbluht	Zona 24	20.78
Velëbluht	Zona 25	12.66
Velëbluht	Zona 26	2.8
Shijë	Zona 27	15.3
Otllak	Zona 28	15.98
Roshnik	Zona 29	1.96
Roshnik	Zona 30	2.92
Roshnik	Zona 31	0.45
Roshnik	Zona 32	1.11
Roshnik	Zona 33	8.84
Roshnik	Zona 34	55.4
Roshnik	Zona 35	55.4
Roshnik	Zona 36	0.93
Roshnik	Zona 37	2.29
Roshnik	Zona 38	9.56
Shijë	Zona 39	11.03
Shijë	Zona 40	73.87
Shijë	Zona 41	9.05
Shijë	Zona 42	15.22
Shijë	Zona 43	13
Shijë	Zona 44	3.69



- Legjendë**
- Zona me përparësi zhvillimit e ekonomisë malore
 - Bashkia Berat
 - Izotope

*Zona 21 modifikuar në mënyrë të Njësia Administrative Otllak, me sipërfaqsi 0.48 ha.
 **Shtesa Kordinale: KSGUSH (Komisita Referuese Gjopëzake Shqipëri) EFRSG 0870

Zona 21
Njësia Administrative Otlak

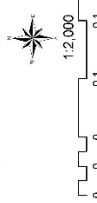
Nr.	Koordinata X	Koordinata Y
1	498322.8434	4512762.175
2	498322.4196	4512758.235
3	498319.177	4512722.355
4	498311.3244	4512635.462
5	498309.3944	4512614.107
6	498309.3777	4512613.529
7	498308.9676	4512599.337
8	498284.2486	4512613.444
9	498293.1465	4512622.089
10	498283.113	4512638.948
11	498286.9122	4512727.74
12	498292.2086	4512758.248
13	498296.5634	4512778.082
14	498322.8434	4512762.175

ZONA MIE PËRPARËSI ZHVILLIMIN E EKONOMISË MALORE
ZONA 22, NJËSIA ADMINISTRATIVE VELABISHT, BASHKIA BERAT, QARKU BERAT



Sources: Esri, TomTom, Garmin, FAO, NOAA, USGS, © OpenStreetMap contributors, and the GIS User Community

Njësia Administrative	Zona	Sipërfaqja (ha)
Velabisht	Zona 1	14,09
Velabisht	Zona 2	22,61
Velabisht	Zona 3	91,84
Velabisht	Zona 4	16,2
Velabisht	Zona 5	296,06
Velabisht	Zona 6	10,51
Velabisht	Zona 7	10,51
Velabisht	Zona 8	13,67
Velabisht	Zona 9	5,53
Velabisht	Zona 10	5,12
Velabisht	Zona 11	7,22
Velabisht	Zona 12	7,01
Velabisht	Zona 13	3,64
Velabisht	Zona 14	3,72
Velabisht	Zona 15	48,98
Velabisht	Zona 16	74,97
Velabisht	Zona 17	87,69
Velabisht	Zona 18	90,13
Velabisht	Zona 19	13,85
Velabisht	Zona 20	5,76
Velabisht	Zona 21	8,45
Velabisht	Zona 22	5,04
Velabisht	Zona 23	20,78
Velabisht	Zona 24	12,66
Velabisht	Zona 25	2,8
Velabisht	Zona 26	15,3
Velabisht	Zona 27	1,98
Velabisht	Zona 28	1,98
Velabisht	Zona 29	2,92
Velabisht	Zona 30	0,45
Velabisht	Zona 31	11,1
Velabisht	Zona 32	8,64
Velabisht	Zona 33	34,06
Velabisht	Zona 34	0,53
Velabisht	Zona 35	2,29
Velabisht	Zona 36	9,56
Velabisht	Zona 37	11,03
Velabisht	Zona 38	73,87
Velabisht	Zona 39	9,05
Velabisht	Zona 40	15,22
Velabisht	Zona 41	13
Velabisht	Zona 42	3,69
Velabisht	Zona 43	
Velabisht	Zona 44	

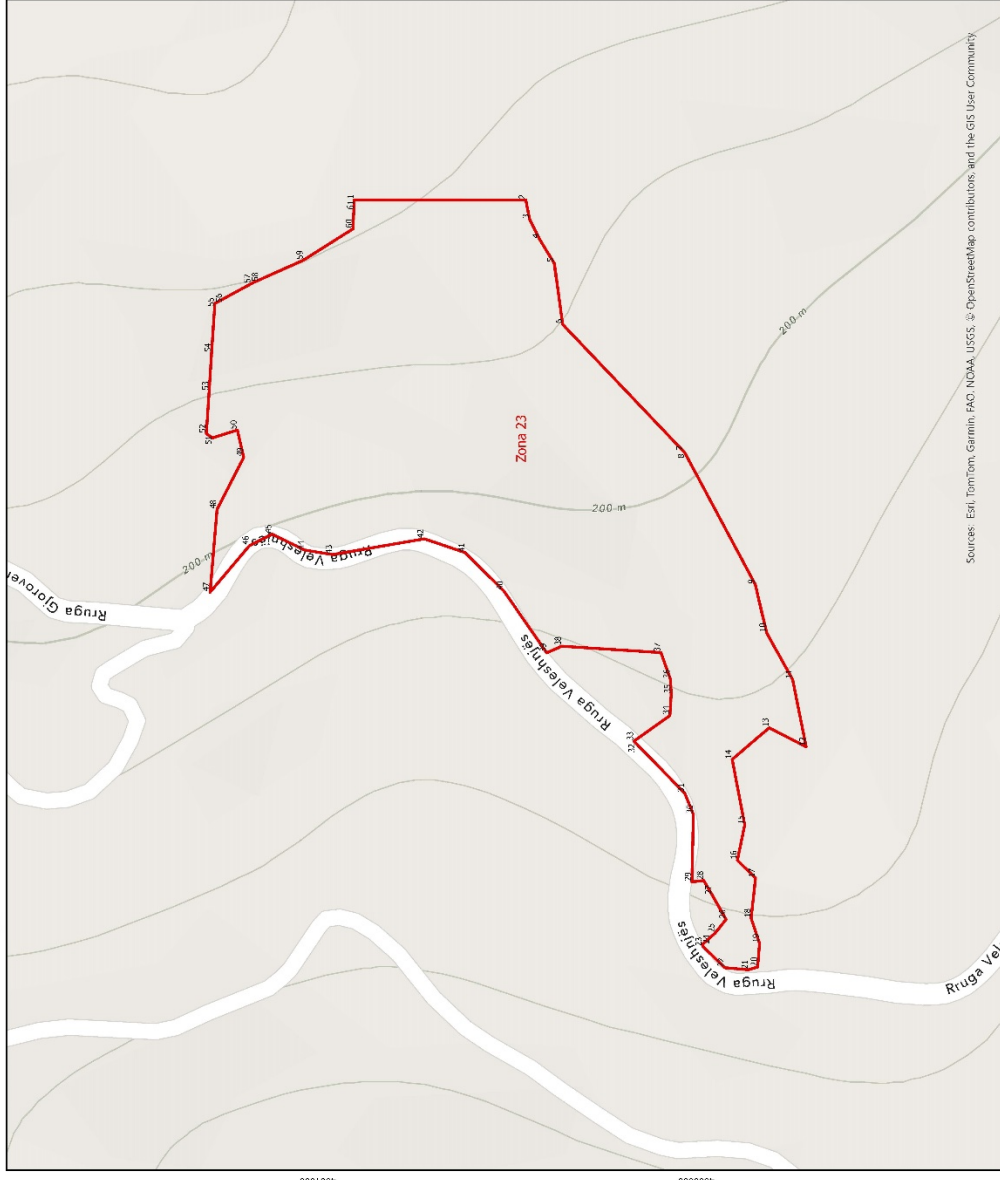


Legjenda
 Zona me përparësi zhvillimin e ekonomisë malore
 Bashkia Berat
 lëvizëse

*Zona 22 ndodhet në territorin e Njësies Administrative Velabisht me sipërfaqje prej 8.35 ha
 **Sistemi Koordinativ: KQGJSH (Korniza Referuese Gjendësele Shqiptare) EPSG:6870

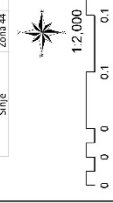
Zona 22		
Njësia Administrative Velabisht		
Nr.	Koordinata X	Koordinata Y
1	494152.4998	4501275.817
2	494135.5269	4501254.942
3	494113.117	4501241.11
4	494103.2543	4501218.55
5	494101.9296	4501218.568
6	494055.7467	4501219.179
7	494044.8212	4501212.11
8	494030.3744	4501193.091
9	494003.94	4501160.025
10	493978.4926	4501149.621
11	493942.7847	4501193.161
12	493905.1458	4501235.494
13	493902.1049	4501239.763
14	493862.4829	4501252.125
15	493860.2043	4501289.827
16	493885.3651	4501329.786
17	493907.0703	4501399.851
18	493888.4922	4501414.265
19	493876.5143	4501437.746
20	493875.9544	4501440.257
21	493870.9611	4501462.649
22	493855.4768	4501480
23	493813.7858	4501458.961
24	493799.1171	4501456.154
25	493788.676	4501455.859
26	493786.3723	4501457.131
27	493761.6252	4501472.636
28	493854.5223	4501510.181
29	493915.1791	4501512.989
30	493986.2895	4501505.684
31	494060.3646	4501551.452
32	494166.738	4501422.042
33	494157.3462	4501417.73
34	494139.042	4501405.474
35	494125.5396	4501387.161
36	494128.9503	4501356.544
37	494145.7952	4501318.203
38	494144.8364	4501313.93
39	494141.8912	4501288.533
40	494152.4998	4501275.817

ZONA ME PËRPARËSI ZHVILLIMIN E EKONOMISË MALORE
ZONA 23, NJËSIA ADMINISTRATIVE VELABISHT, BASHKIA BERAT, QARKU BERAT



Source: Esri, TomTom, Garmin, FAO, NOAA, USGS, © OpenStreetMap contributors, and the GIS User Community

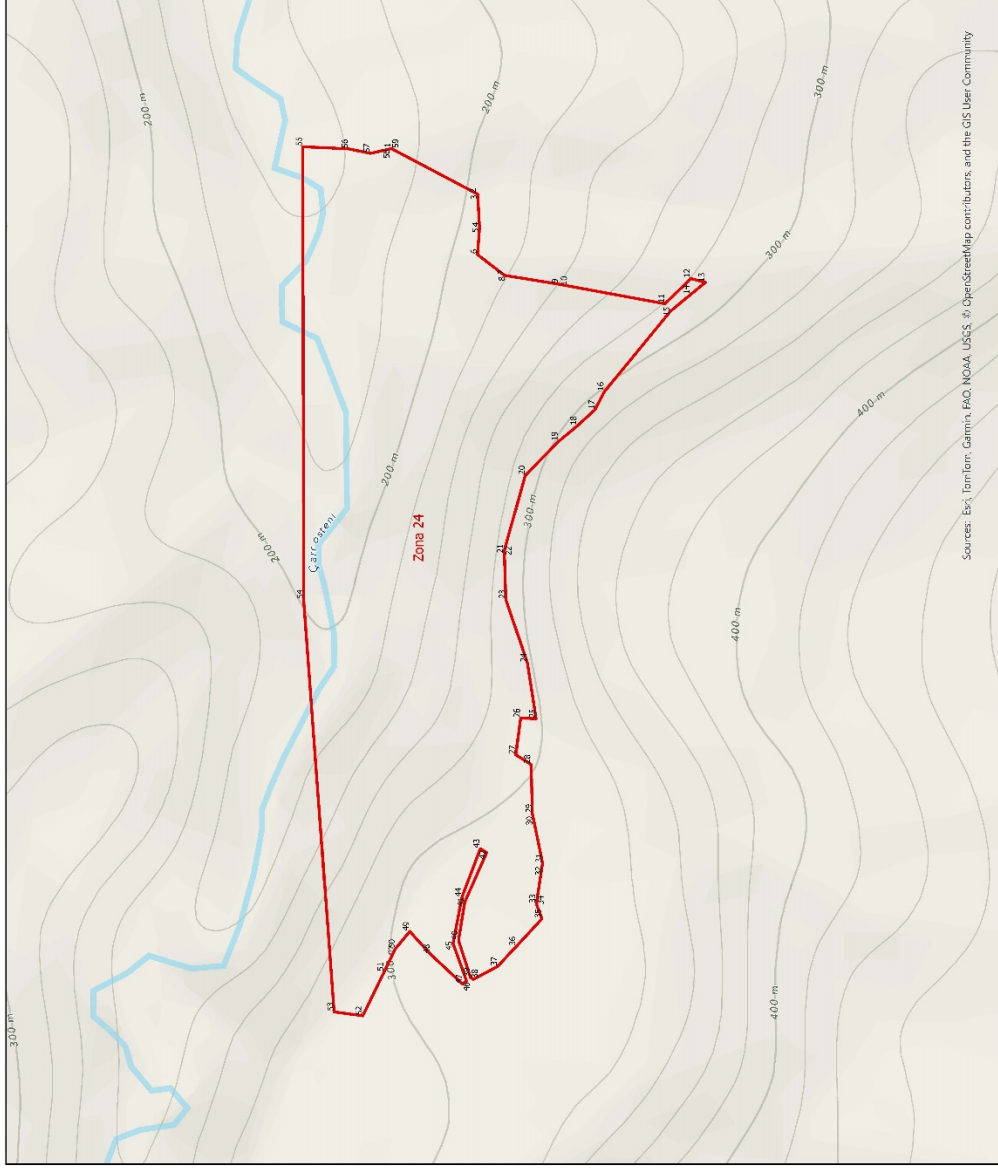
Njësia Administrative	Zona	Sipërfaqja (ha)
Chilak	Zona 1	67.61
Chilak	Zona 2	27.61
Chilak	Zona 3	91.84
Chilak	Zona 4	16.2
Velabisht	Zona 5	209.06
Velabisht	Zona 6	4.09
Velabisht	Zona 7	10.51
Velabisht	Zona 8	13.67
Velabisht	Zona 9	5.53
Velabisht	Zona 10	5.12
Velabisht	Zona 11	7.22
Velabisht	Zona 12	1.11
Velabisht	Zona 13	3.84
Velabisht	Zona 14	3.22
Velabisht	Zona 15	48.98
Chilak	Zona 16	74.97
Chilak	Zona 17	87.69
Chilak	Zona 18	90.13
Chilak	Zona 19	13.85
Chilak	Zona 20	5.76
Chilak	Zona 21	0.48
Velabisht	Zona 22	8.35
Velabisht	Zona 23	12.66
Velabisht	Zona 24	20.78
Velabisht	Zona 25	12.66
Velabisht	Zona 26	2.8
Shnje	Zona 27	15.3
Chilak	Zona 28	15.98
Rozhnik	Zona 29	1.98
Rozhnik	Zona 30	2.92
Rozhnik	Zona 31	0.45
Rozhnik	Zona 32	11.1
Rozhnik	Zona 33	8.04
Rozhnik	Zona 34	1.98
Rozhnik	Zona 35	55.4
Rozhnik	Zona 36	0.93
Rozhnik	Zona 37	2.29
Rozhnik	Zona 38	9.56
Shnje	Zona 39	11.03
Shnje	Zona 40	73.87
Shnje	Zona 41	9.05
Shnje	Zona 42	15.22
Shnje	Zona 43	13
Shnje	Zona 44	3.69



- Legjenda**
- ▭ Zona me përparësi zhvillimin e ekonomisë malore
 - Bashkia Berat
 - Kategoritë e Rrjetit Rrugor
 - C: Rruga Interurbane Dytësore
 - Zona 23 ndodhet në krah të Njësia Administrative Velabisht, në sipërfaqe prej 12.66 ha.
 - Kufiri i bashkisë së Velabishtit (Kufiri i bashkisë së Velabishtit) UTM: EPSG:31470
 - Kufiri i bashkisë së Beratit (Kufiri i bashkisë së Beratit) UTM: EPSG:31470

Zona 23					
Njësia Administrative Velabisht					
Nr.	Koordinata X	Koordinata Y	Nr.	Koordinata X	Koordinata Y
1	494582.1442	4500980.887	32	494294.99	4500832.225
2	494582.0801	4500890.131	33	494295.8355	4500833.094
3	494571.8417	4500888.14	34	494309.3771	4500814.012
4	494561.2979	4500882.792	35	494320.6778	4500813.344
5	494548.6036	4500875.153	36	494328.6056	4500813.735
6	494516.3058	4500870.739	37	494342.707	4500818.775
7	494449.3013	4500806.977	38	494346.0661	4500871.246
8	494448.4035	4500806.123	39	494342.5585	4500879.076
9	494378.7279	4500768.844	40	494375.3687	4500901.83
10	494353.1482	4500762.959	41	494395.5714	4500922.244
11	494328.3254	4500749.19	42	494402.8491	4500943.765
12	494292.8819	4500742.043	43	494394.5436	4500992.293
13	494302.9017	4500761.611	44	494396.9599	4501007.1
14	494286.1418	4500781.067	45	494405.3689	4501024.24
15	494251.5049	4500774.422	46	494399.2955	4501036.212
16	494232.8317	4500778.335	47	494374.6093	4501057.037
17	494223.3792	4500768.756	48	494418.385	4501053.372
18	494202.19	4500771.071	49	494446.0066	4501039.24
19	494188.8996	4500766.597	50	494460.4288	4501042.589
20	494176.411	4500767.576	51	494456.2919	4501055.695
21	494174.9036	4500772.461	52	494458.4739	4501059.023
22	494176.0044	4500785.06	53	494481.0904	4501057.538
23	494187.2847	4500796.613	54	494501.2065	4501056.218
24	494188.237	4500796.865	55	494525.3885	4501054.63
25	494194.2894	4500790.108	56	494527.4229	4501054.496
26	494201.5423	4500784.293	57	494537.7698	4501035.335
27	494214.4535	4500791.65	58	494538.558	4501033.876
28	494222.1253	4500796.114	59	494550.3397	4501007.601
29	494221.3618	4500802.421	60	494566.8276	4500981.552
30	494257.0791	4500801.631	61	494582.1442	4500980.887
31	494268.3095	4500806.227			

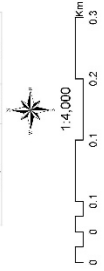
ZONA ME PËRPARËSI ZHVILLIMIN E EKONOMISË MALORE
ZONA 24, NJËSIA ADMINISTRATIVE VELABISHT, BASHKIA BERAT, QARKU BERAT



Sources: BcI, Dem.Tem, Gammis, FAO, NOAA, USGS, \$, OpenStreetMap contributors, and the GIS User Community

BASHKIA BERAT

Njësia Administrative	Zona	Sipërfaqja (ha)
Olluk	Zona 1	22.61
Olluk	Zona 2	91.84
Olluk	Zona 3	16.2
Velabisht	Zona 4	299.06
Velabisht	Zona 5	4.09
Velabisht	Zona 6	10.51
Velabisht	Zona 7	13.97
Velabisht	Zona 8	5.12
Velabisht	Zona 9	7.27
Velabisht	Zona 10	7.01
Velabisht	Zona 11	7.01
Velabisht	Zona 12	7.01
Velabisht	Zona 13	3.84
Velabisht	Zona 14	3.22
Velabisht	Zona 15	48.98
Olluk	Zona 16	74.97
Olluk	Zona 17	100.13
Olluk	Zona 18	90.13
Olluk	Zona 19	13.85
Olluk	Zona 20	5.76
Olluk	Zona 21	0.48
Velabisht	Zona 22	8.35
Velabisht	Zona 23	5.04
Velabisht	Zona 24	20.78
Velabisht	Zona 25	2.8
Velabisht	Zona 26	2.8
Stijë	Zona 27	15.3
Olluk	Zona 28	15.98
Roshnik	Zona 29	1.98
Roshnik	Zona 30	2.92
Roshnik	Zona 31	0.45
Roshnik	Zona 32	1.1
Roshnik	Zona 33	1.1
Roshnik	Zona 34	34.06
Roshnik	Zona 35	55.4
Roshnik	Zona 36	0.93
Roshnik	Zona 37	2.79
Roshnik	Zona 38	9.56
Stijë	Zona 39	11.03
Stijë	Zona 40	73.87
Stijë	Zona 41	11.1
Stijë	Zona 42	15.22
Stijë	Zona 43	13
Stijë	Zona 44	3.69



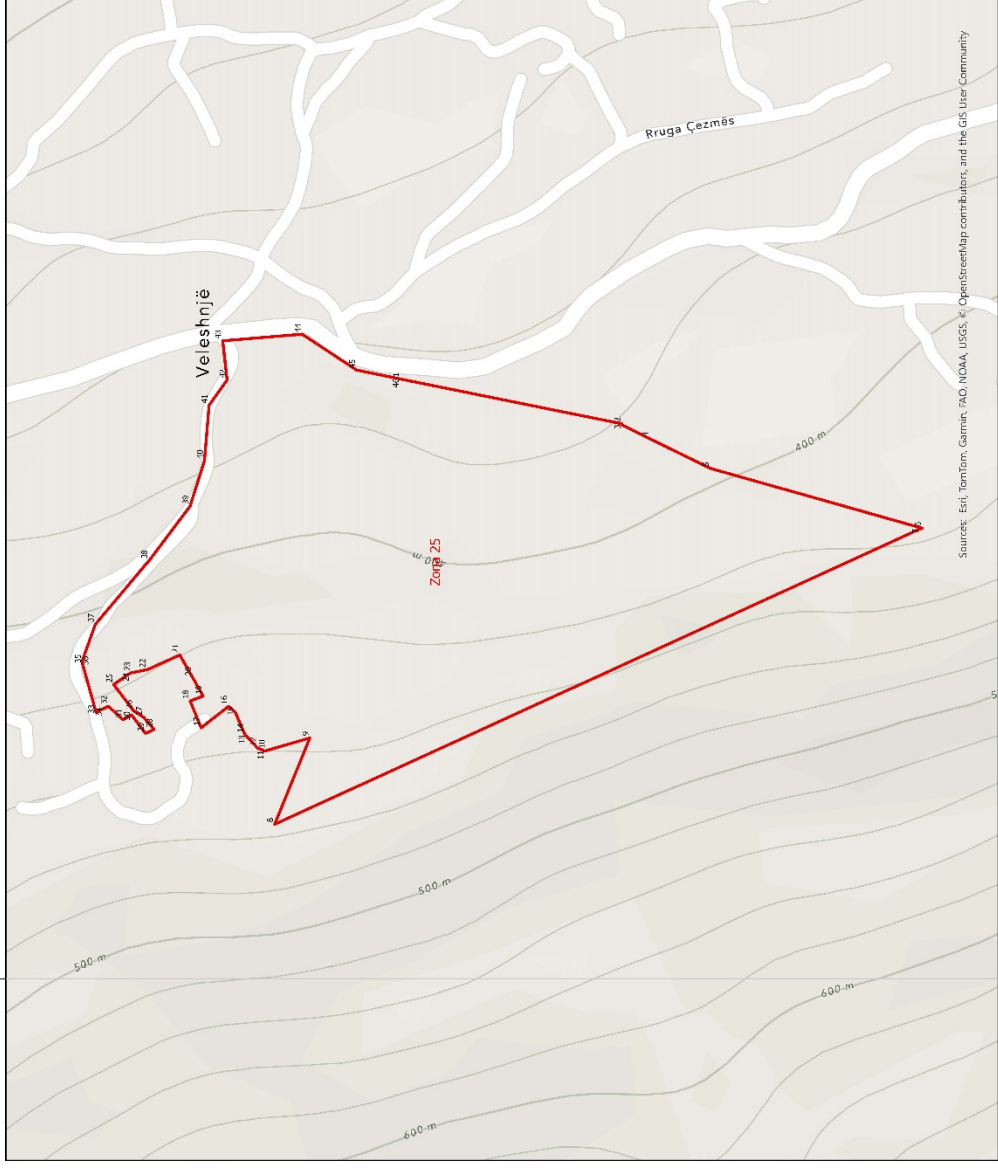
Legjende

- Zona me përparësi zhvillim e ekonomisë malore
- Bashkia Berat

*Zona 24 ndodhet në territorin e Njësise Administrative Velabisht me sipërfaqe prej 20.78 ha
 **Sistemi Koordinativ: KRS/GISH (Koordinat Referuese Gjendëzike Shqiptare)/EPSG 8870

Zona 24					
Njësia Administrative Velabisht dhe Sinjë					
Nr.	Koordinata X	Koordinata Y	Nr.	Koordinata X	Koordinata Y
1	493739.6532	4501370.663	31	492980.5614	4501210.429
2	493691.8825	4501280.338	32	492978.205	4501210.792
3	493691.2503	4501279.142	33	492937.5083	4501217.057
4	493655.6711	4501277.108	34	492936.0003	4501216.489
5	493653.7643	4501277.248	35	492921.7466	4501211.116
6	493627.0547	4501279.2	36	492892.3759	4501238.193
7	493604.995	4501250.51	37	492871.168	4501257.822
8	493604.8741	4501249.766	38	492857.3265	4501283.641
9	493595.7219	4501193.439	39	492859.5732	4501286.687
10	493593.9048	4501183.65	40	492898.6717	4501299.406
11	493574.7508	4501080.461	41	492939.4747	4501292.789
12	493601.6664	4501053.007	42	492992.0157	4501269.48
13	493597.4724	4501037.448	43	492996.1589	4501276.235
14	493584.2805	4501053.731	44	492944.7603	4501295.71
15	493566.828	4501074.546	45	492895.4903	4501305.196
16	493481.5285	4501144.679	46	492855.6902	4501290.959
17	493462.351	4501154.698	47	492852.4858	4501295.197
18	493445.1424	4501173.579	48	492884.341	4501329.477
19	493428.5205	4501193.573	49	492908.2923	4501351.185
20	493392.6468	4501228.715	50	492889.6602	4501366.532
21	493313.5252	4501250.642	51	492865.1965	4501378.429
22	493313.6026	4501250.85	52	492818.6842	4501401.048
23	493260.7149	4501249.141	53	492822.8507	4501431.465
24	493193.3753	4501226.437	54	493260.9062	4501463.665
25	493134.1853	4501217.244	55	493741.6302	4501464.554
26	493134.7787	4501233.586	56	493739.2736	4501416.206
27	493095.8417	4501238.749	57	493734.5584	4501392.884
28	493085.5868	4501222.489	58	493739.3586	4501371.948
29	493033.3199	4501221.196	59	493739.6532	4501370.663
30	493028.0635	4501220.123			

ZONA ME PËRPARËSI ZHVILLIMIN E EKONOMISË MALORE
ZONA 25, NJËSIA ADMINISTRATIVE VELABISHT, BASHKIA BERAT, QARKU BERAT



BASHKIA BERAT

Nivëli Administrativ	Zona	Sipërfaqja (ha)
Ohllak	Zona 1	22.83
Ohllak	Zona 2	91.84
Ohllak	Zona 3	18.2
Ohllak	Zona 4	299.06
Velabisht	Zona 5	4.09
Velabisht	Zona 6	10.51
Velabisht	Zona 7	13.67
Velabisht	Zona 8	5.53
Velabisht	Zona 9	5.12
Velabisht	Zona 10	7.22
Velabisht	Zona 11	5.41
Velabisht	Zona 12	3.84
Velabisht	Zona 13	3.22
Velabisht	Zona 14	48.98
Velabisht	Zona 15	74.97
Ohllak	Zona 16	87.69
Ohllak	Zona 17	90.13
Ohllak	Zona 18	13.85
Ohllak	Zona 19	5.76
Ohllak	Zona 20	0.48
Velabisht	Zona 21	8.35
Velabisht	Zona 22	5.04
Velabisht	Zona 23	12.66
Velabisht	Zona 24	2.8
Velabisht	Zona 25	15.3
Shijë	Zona 26	15.88
Ohllak	Zona 27	1.98
Rozhnik	Zona 28	2.92
Rozhnik	Zona 29	0.45
Rozhnik	Zona 30	11.1
Rozhnik	Zona 31	8.84
Rozhnik	Zona 32	34.06
Rozhnik	Zona 33	5.54
Rozhnik	Zona 34	2.29
Rozhnik	Zona 35	9.56
Rozhnik	Zona 36	11.03
Shijë	Zona 37	73.87
Shijë	Zona 38	9.05
Shijë	Zona 39	15.72
Shijë	Zona 40	13
Shijë	Zona 41	3.69
Shijë	Zona 42	
Shijë	Zona 43	
Shijë	Zona 44	

Legjenda

- ▬ Zona me përparësi zhvillimit e ekonomisë malore
- Bashkia Berat
- Kalërrugë e Ripartit-Rugër

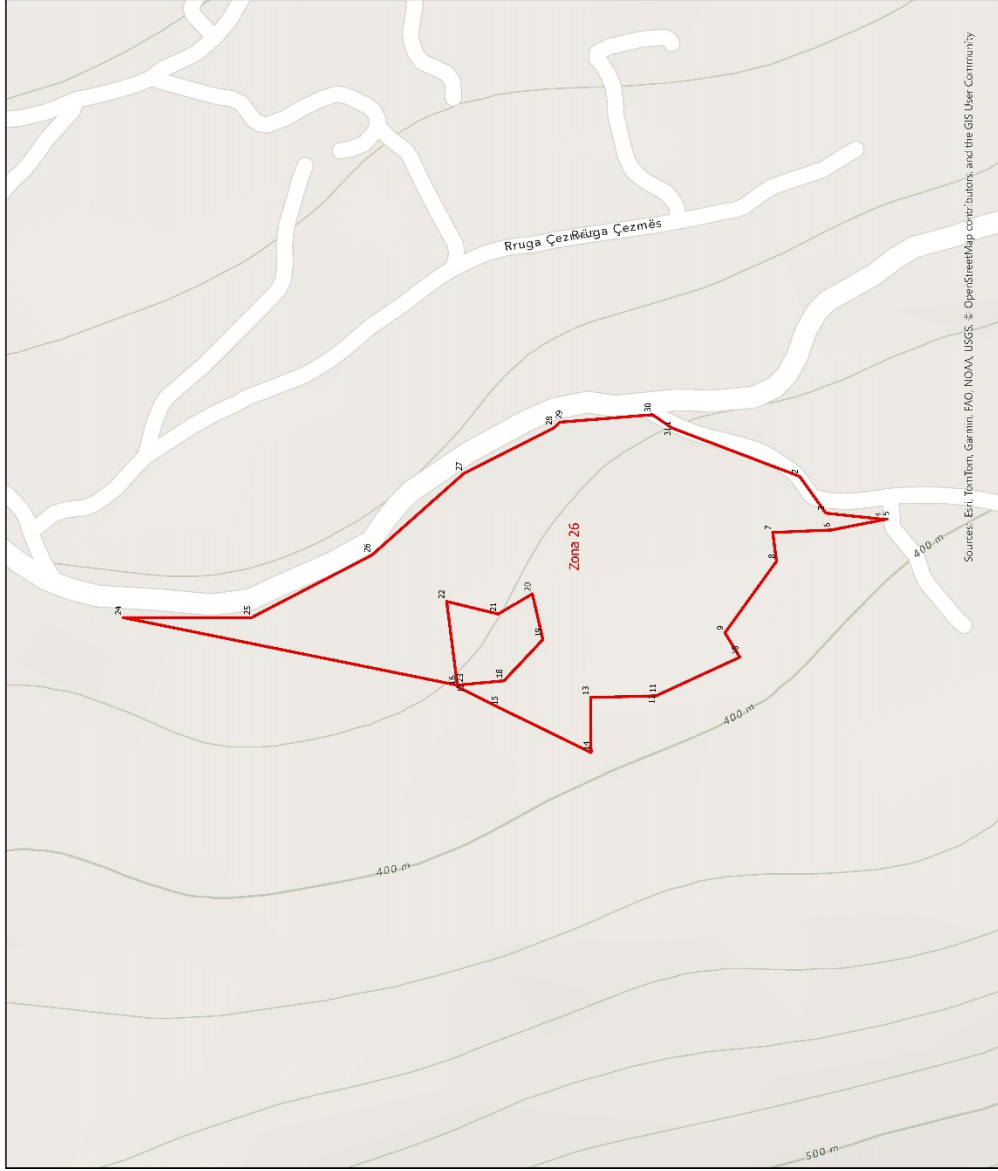
C: Rruga Ineacione Dytësore
 *Zona me përparësi zhvillimit e ekonomisë malore me sipërfaqe prej 12.66 ha
 **Sistemi i Koordinatave: KRGLSH (Komiza Referencae Gjendëneke Shqiptare)/ EPSG 870

Scale: 1:13,000

Source: Esri, Tomtom, Garmin, FAO, NOAA, USGS, Esri, OpenStreetMap contributors, and the GIS User Community

Zona 25					
Njësia Administrative Velabisht					
Nr.	Koordinata X	Koordinata Y	Nr.	Koordinata X	Koordinata Y
1	494480.4719	4499348.025	24	494245.4761	4499563.446
2	494444.6932	4499171.178	25	494236.2332	4499576.79
3	494443.8572	4499171.073	26	494215.1954	4499560.694
4	494432.754	4499148.885	27	494210.0145	4499552.739
5	494408.9863	4499100.369	28	494200.4002	4499544.659
6	494361.1161	4498931.185	29	494197.2145	4499551.425
7	494360.5001	4498933.222	30	494211.8859	4499562.386
8	494124.6371	4499448.263	31	494208.1383	4499569.277
9	494193.6151	4499420.106	32	494218.9378	4499580.99
10	494183.4935	4499454.992	33	494214.1709	4499590.762
11	494183.1803	4499456.071	34	494214.7382	4499591.118
12	494185.6149	4499461.961	35	494252.0266	4499601.48
13	494195.4037	4499471.106	36	494254.4306	4499602.148
14	494196.4788	4499472.111	37	494284.4175	4499591.375
15	494214.215	4499479.791	38	494335.1851	4499548.654
16	494218.7687	4499485.079	39	494378.7111	4499515.894
17	494201.718	4499507.07	40	494415.0693	4499504.371
18	494223.1336	4499515.839	41	494459.4329	4499500.741
19	494227.0692	4499505.502	42	494479.603	4499486.335
20	494241.6136	4499513.714	43	494510.9498	4499489.829
21	494259.9065	4499524.042	44	494516.1898	4499426.32
22	494248.226	4499549.915	45	494487.5032	4499382.79
23	494245.7113	4499562.288	46	494480.4719	4499348.025

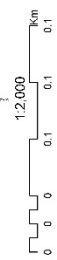
ZONA ME PËRPARËSI ZHVILLIMIN E EKONOMISË MALORE
ZONA 26, NJËSIA ADMINISTRATIVE VELABISHT, BASHKIA BERAT, QARKU BERAT



Source: Esri, TomTom, Garmin, FLO, HDNA, USGS, © OpenStreetMap contributors, and the GIS User Community

BASHKIA BERAT

Njësia Administrative	Zona	Sipërfaqja (ha)
Ollak	Zona 1	221.61
Ollak	Zona 2	91.84
Ollak	Zona 3	16.2
Ollak	Zona 4	299.06
Velabisht	Zona 5	4.09
Velabisht	Zona 6	10.51
Velabisht	Zona 7	11.97
Velabisht	Zona 8	5.7
Velabisht	Zona 9	5.12
Velabisht	Zona 10	7.22
Velabisht	Zona 11	7.01
Velabisht	Zona 12	3.84
Velabisht	Zona 13	3.22
Velabisht	Zona 14	46.98
Velabisht	Zona 15	78.97
Ollak	Zona 16	90.11
Ollak	Zona 17	90.13
Ollak	Zona 18	13.85
Ollak	Zona 19	5.76
Ollak	Zona 20	0.48
Velabisht	Zona 21	8.35
Velabisht	Zona 22	5.01
Velabisht	Zona 23	20.78
Velabisht	Zona 24	2.8
Velabisht	Zona 25	15.3
Stnje	Zona 26	15.98
Ollak	Zona 27	1.98
Rozhnik	Zona 28	2.92
Rozhnik	Zona 29	0.45
Rozhnik	Zona 30	11.1
Rozhnik	Zona 31	34.05
Rozhnik	Zona 32	58.4
Rozhnik	Zona 33	0.93
Rozhnik	Zona 34	2.29
Rozhnik	Zona 35	9.56
Rozhnik	Zona 36	11.03
Rozhnik	Zona 37	7.87
Rozhnik	Zona 38	15.22
Stnje	Zona 39	3.13
Stnje	Zona 40	3.69
Stnje	Zona 41	
Stnje	Zona 42	
Stnje	Zona 43	
Stnje	Zona 44	
Stnje	Zona 45	



- Legjendë**
- Zona me përparësi zhvillimin e ekonomisë malore
 - Bashkia Berat
 - Kategorië e Rrjetit Rrugor
 - C. Rruges Interurbane Dytësore

*Zona 26 ndodhet në territorin e Njësias Administrative Velabisht, me sipërfaqe prej 2.8 ha
 **Sistemi Koordinativ: ERS/SH (Komiza Referencë Gjendëzike Shqipëri) EPSG:8870

Zona 26		
Njësia Administrative Velabisht		
Nr.	Koordinata X	Koordinata Y
1	494580.9258	4499057.429
2	494555.2926	4498989.983
3	494535.849	4498976.079
4	494532.5709	4498945.645
5	494532.7076	4498943.642
6	494526.8914	4498973.01
7	494525.5672	4499004.222
8	494510.3382	4499002.271
9	494472.4376	4499029.577
10	494459.5187	4499021.61
11	494439.374	4499065.232
12	494439.0889	4499065.849
13	494438.1399	4499100.695
14	494408.9863	4499100.369
15	494432.754	4499148.885
16	494443.8572	4499171.073
17	494444.6932	4499171.178
18	494447.0498	4499146.384
19	494468.9046	4499125.963
20	494493.0579	4499131.487
21	494482.3776	4499149.53
22	494489.045	4499176.79
23	494444.6932	4499171.178
24	494480.4719	4499348.025
25	494480.5325	4499279.94
26	494513.5878	4499216.434
27	494556.84	4499167.713
28	494580.9703	4499120.099
29	494584.0038	4499116.908
30	494587.9927	4499067.858
31	494580.9258	4499057.429

ZONA ME PËRPARËSI ZHVILLIMIN E EKONOMISË MALORE
ZONA 27. NJËSIA ADMINISTRATIVE SINJE, BASHKIA BERAT, QARKU BERAT



Sources: Esri, TomTom, Garmin, FHO, NOAA, USGS, & OpenStreetMap contributors, and the GIS User Community

BASHKIA BERAT

Njësia Administrative	Zona	Sipërfaqja (ha)
Ohllak	Zona 1	22,81
Ohllak	Zona 2	22,81
Ohllak	Zona 3	91,84
Ohllak	Zona 4	16,7
Ohllak	Zona 5	16,7
Vejshë	Zona 6	299,06
Vejshë	Zona 7	4,09
Vejshë	Zona 8	10,51
Vejshë	Zona 9	1,57
Vejshë	Zona 10	5,59
Vejshë	Zona 11	5,12
Vejshë	Zona 12	7,22
Vejshë	Zona 13	7,01
Vejshë	Zona 14	3,84
Vejshë	Zona 15	3,22
Vejshë	Zona 16	48,98
Vejshë	Zona 17	87,69
Ohllak	Zona 18	90,13
Ohllak	Zona 19	13,85
Ohllak	Zona 20	5,76
Ohllak	Zona 21	0,48
Vejshë	Zona 22	8,35
Vejshë	Zona 23	5,04
Vejshë	Zona 24	3,75
Vejshë	Zona 25	12,66
Vejshë	Zona 26	2,8
Sinje	Zona 27	15,3
Ohllak	Zona 28	15,98
Roshnik	Zona 29	1,98
Roshnik	Zona 30	2,92
Roshnik	Zona 31	0,45
Roshnik	Zona 32	1,44
Roshnik	Zona 33	8,84
Roshnik	Zona 34	34,06
Roshnik	Zona 35	55,4
Roshnik	Zona 36	0,93
Roshnik	Zona 37	2,29
Roshnik	Zona 38	9,56
Sinje	Zona 39	1,14
Sinje	Zona 40	71,87
Sinje	Zona 41	9,05
Sinje	Zona 42	15,22
Sinje	Zona 43	13
Sinje	Zona 44	3,69

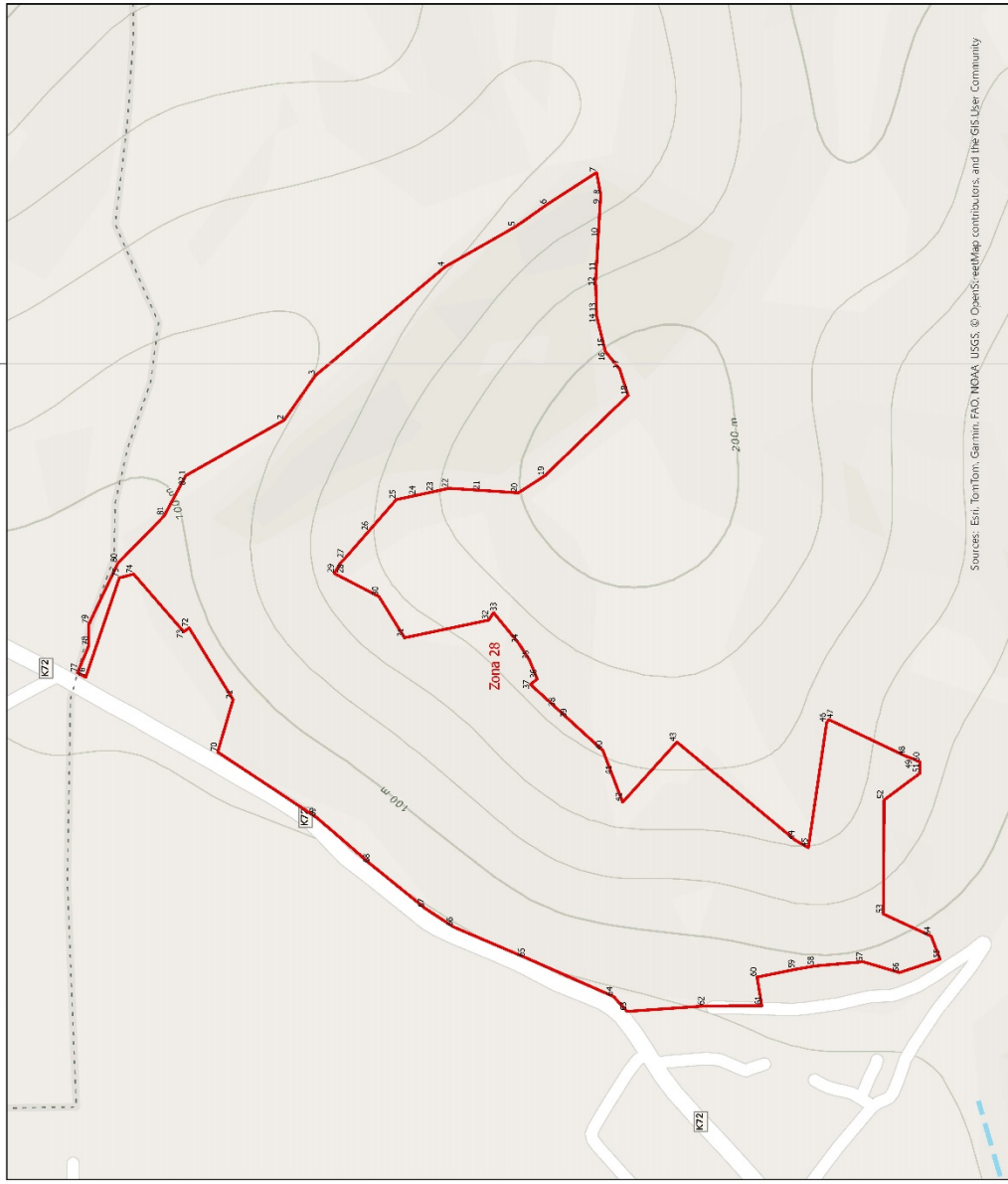


- Legjendë**
- Zona me përparësi zhvillimin e ekonomisë malore
 - Bashkia Berat
 - Kategoria e Rrytë Rrugor
 - F. Rruga Lokale

*Zona 27 ndodhet në territorin e Njësies Administrative Sinje, me sipërfaqe prej 16,3 ha
 **Sistemi Koordinativ: KRGJSH (Komiza Referuese Gjeodezike Shqiptare) EPSG 8870

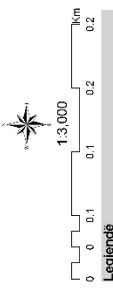
Zona 27		
Njësia Administrative Sinje		
Nr.	Koordinata X	Koordinata Y
1	486663.8476	4504582.924
2	486666.5052	4504580.632
3	486672.6556	4504567.921
4	486682.1189	4504548.364
5	486692.4846	4504549.713
6	486692.376	4504542.781
7	486712.9162	4504533.254
8	486747.4081	4504527.099
9	486778.2474	4504510.537
10	486784.1556	4504514.983
11	486812.3551	4504479.677
12	486835.6153	4504371.628
13	486824.709	4504364.171
14	486825.2501	4504301.109
15	486793.8275	4504223.602
16	486779.3094	4504216.642
17	486761.4565	4504227.834
18	486733.6884	4504234.137
19	486720.1878	4504247.593
20	486692.9616	4504256.032
21	486657.3282	4504255.1
22	486610.9704	4504257.75
23	486509.2666	4504263.563
24	486381.1974	4504254.892
25	486375.9206	4504265.987
26	486360.4062	4504298.606
27	486283.7356	4504416.777
28	486265.1617	4504433.906
29	486568.8091	4504647.219
30	486657.9362	4504582.415
31	486662.096	4504579.587
32	486663.8476	4504582.924

ZONA ME PËRPARËSI ZHVILLIMIN E EKONOMISË MALORE
ZONA 28, NJËSIA ADMINISTRATIVE OTLLAK, BASHKIA BERAT, QARKU BERAT



BASHKIA BERAT

Njësia Administrative	Zona	Sipërfaqja (ha)
Otllak	Zona 1	24.09
Otllak	Zona 2	10.84
Otllak	Zona 3	51.84
Otllak	Zona 4	16.2
Velëbiisht	Zona 5	299.06
Velëbiisht	Zona 6	4.09
Velëbiisht	Zona 7	10.51
Velëbiisht	Zona 8	13.67
Velëbiisht	Zona 9	5.53
Velëbiisht	Zona 10	5.12
Velëbiisht	Zona 11	1.12
Velëbiisht	Zona 12	7.01
Velëbiisht	Zona 13	3.84
Velëbiisht	Zona 14	3.22
Velëbiisht	Zona 15	48.98
Otllak	Zona 16	74.97
Otllak	Zona 17	87.69
Otllak	Zona 18	90.13
Otllak	Zona 19	23.95
Otllak	Zona 20	0.48
Otllak	Zona 21	0.48
Velëbiisht	Zona 22	8.33
Velëbiisht	Zona 23	5.04
Velëbiisht	Zona 24	20.78
Velëbiisht	Zona 25	12.66
Velëbiisht	Zona 26	2.8
Sinjë	Zona 27	15.1
Otllak	Zona 28	15.98
Rochnik	Zona 29	1.18
Rochnik	Zona 30	2.32
Rochnik	Zona 31	0.95
Rochnik	Zona 32	1.11
Rochnik	Zona 33	8.84
Rochnik	Zona 34	34.06
Rochnik	Zona 35	55.4
Rochnik	Zona 36	0.93
Rochnik	Zona 37	2.29
Rochnik	Zona 38	11.03
Sinjë	Zona 39	11.03
Sinjë	Zona 40	73.87
Sinjë	Zona 41	9.05
Sinjë	Zona 42	15.22
Sinjë	Zona 43	13
Sinjë	Zona 44	3.69



- Legjenda**
- Zona me përparësi zhvillimin e ekonomisë malore
 - Bashkia Berat
 - Kategoritë e Ryjeve Rrugor
 - C. Rruge Interurbane Dytësore
 - F. Rruge Lokale

*Zona 28 ndodhet në territorin e Njësias Administrative Otllak, me sipërfaqe prej 15.98 ha
 **Sistemi Koordinativ: KRGO,ISH (Korniza Referuese Gjeodezike Shqiptare) EPSG 6870

Zona 28
Njësia Administrative Otlak

Nr.	Koordinata X	Koordinata Y	Nr.	Koordinata X	Koordinata Y
1	497911.3437	4515552.835	42	497653.2455	4515207.829
2	497955.1616	4515475.062	43	497700.7108	4515164.999
3	497990.4701	4515450.291	44	497623.1184	4515071.569
4	498076.2793	4515348.171	45	497617.3	4515061.252
5	498107.981	4515292.456	46	497716.0715	4515046.809
6	498125.5136	4515267.671	47	497718.5779	4515045.059
7	498150.8846	4515228.513	48	497689.7183	4514984.498
8	498133.0384	4515225.203	49	497687.5899	4514979.092
9	498125.5564	4515225.739	50	497684.9914	4514973.073
10	498099.3783	4515227.24	51	497676.12	4514973.235
11	498072.4747	4515228.782	52	497655.0673	4515001.413
12	498064.9206	4515229.215	53	497564.9191	4515001.967
13	498040.1012	4515228.528	54	497547.4189	4514964.336
14	498037.4089	4515228.453	55	497529.2755	4514957.294
15	498012.1828	4515222.247	56	497518.6566	4514989.247
16	498009.5827	4515221.607	57	497527.2265	4515017.971
17	497995.3176	4515210.229	58	497523.7646	4515056.371
18	497974.8001	4515203.608	59	497521.177	4515071.596
19	497911.1046	4515269.452	60	497514.9929	4515101.764
20	497897.7474	4515290.283	61	497492.4565	4515098.111
21	497899.7186	4515320.333	62	497492.2054	4515142.788
22	497901.3377	4515345.016	63	497487.8872	4515204.347
23	497898.7081	4515357.113	64	497499.6683	4515215.038
24	497895.6849	4515371.02	65	497530.5849	4515284.891
25	497892.2792	4515386.687	66	497554.7433	4515341.362
26	497867.5569	4515408.302	67	497569.5029	4515364.084
27	497845.6106	4515427.49	68	497604.6911	4515407.315
28	497842.2488	4515430.794	69	497641.1886	4515449.499
29	497833.9645	4515435.597	70	497692.863	4515527.693
30	497815.7827	4515400.392	71	497734.2472	4515515.555
31	497783.2362	4515380.199	72	497790.9641	4515550.205
32	497797.1145	4515313.431	73	497787.9475	4515554.519
33	497803.1296	4515309.819	74	497833.4494	4515594.027
34	497778.4646	4515289.648	75	497830.5036	4515605.249
35	497765.533	4515281.542	76	497752.0099	4515631.793
36	497750.6731	4515275.442	77	497755.5555	4515638.326
37	497746.2707	4515280.672	78	497776.7089	4515629.451
38	497728.1873	4515260.885	79	497793.7886	4515629.412
39	497719.7549	4515251.658	80	497842.0832	4515606.402
40	497694.0333	4515223.512	81	497879.3744	4515569.988
41	497674.5198	4515216.009	82	497911.3437	4515552.835

ZONA ME PËRPARËSI ZHVILLIMIN E EKONOMISË MALORE
ZONA 29; NJËSIA ADMINISTRATIVE ROSHNIK, BASHKIA BERAT, QARKU BERAT



Sources: Esri, DeLorme, Garmin, FAO, NOAA, USGS, Esri, OpenStreetMap contributors, and the GIS User Community

BASHKIA BERAT

Njësia Administrative	Zonë	Sipërfaqja (ha)
Olluk	Zona 1	34.09
Olluk	Zona 2	22.61
Olluk	Zona 3	91.84
Olluk	Zona 4	18.2
Velaçisht	Zona 5	290.66
Velaçisht	Zona 6	10.4
Velaçisht	Zona 7	10.51
Velaçisht	Zona 8	15.67
Velaçisht	Zona 9	5.53
Velaçisht	Zona 10	5.12
Velaçisht	Zona 11	7.22
Velaçisht	Zona 12	7.01
Velaçisht	Zona 13	5.84
Velaçisht	Zona 14	5.84
Velaçisht	Zona 15	48.98
Olluk	Zona 16	74.37
Olluk	Zona 17	87.69
Olluk	Zona 18	90.13
Olluk	Zona 19	13.85
Olluk	Zona 20	5.76
Olluk	Zona 21	0.48
Velaçisht	Zona 22	5.35
Velaçisht	Zona 23	5.35
Velaçisht	Zona 24	20.78
Velaçisht	Zona 25	12.66
Velaçisht	Zona 26	7.8
Sajc	Zona 27	15.3
Olluk	Zona 28	25.96
Roshnik	Zona 29	1.98
Roshnik	Zona 30	2.92
Roshnik	Zona 31	1.4
Roshnik	Zona 32	11.5
Roshnik	Zona 33	8.84
Roshnik	Zona 34	34.06
Roshnik	Zona 35	55.4
Roshnik	Zona 36	0.43
Roshnik	Zona 37	2.29
Roshnik	Zona 38	9.95
Sajc	Zona 39	11.1
Sajc	Zona 40	71.87
Sajc	Zona 41	9.25
Sajc	Zona 42	15.77
Sajc	Zona 43	13
Sajc	Zona 44	3.65

Legjenda

- Zona me përparësi zhvillim e ekonomisë malore
- Njësitë
- Bashkia Berat
- Izajpë
- Katëqerë e Rrjetit Rrutor
- C. Rruge industriale Dytësore

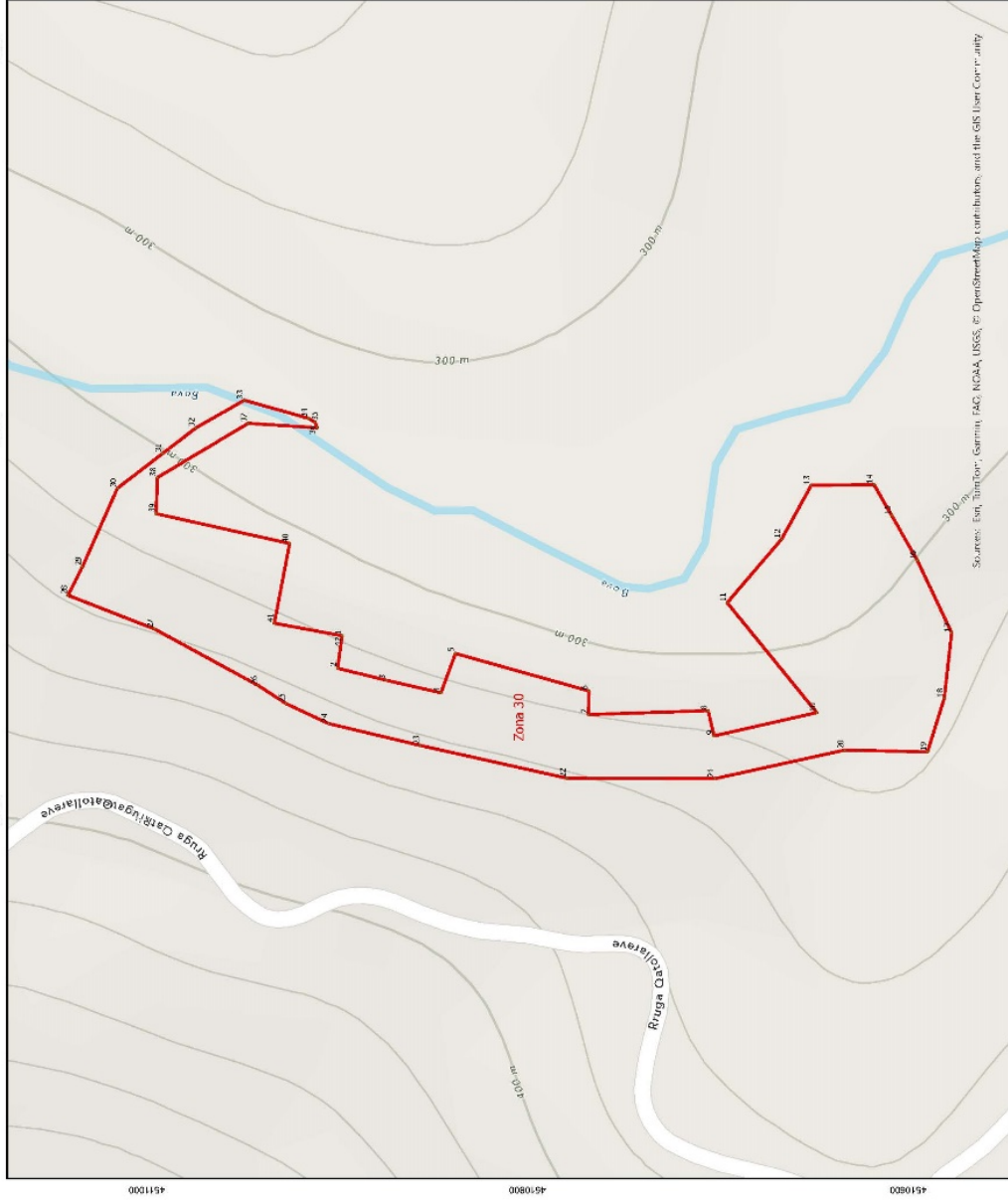
1:1,500

0 0.1 0.1 0.1 0.1 Km

*Zona 29 ndodhet në territorin e Njësia Administrative Roshnik, me sipërfaqe prej 1.98 ha
 **Sistemi Koordinativ: KRGJSH (Korniza Referuese Gjeokosike Shqiptare)/EPSG 6870

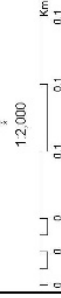
Zona 29		
Njësia Administrative Roshnik		
Nr.	Koordinata X	Koordinata Y
1	503073.6143	4511497.798
2	503017.7647	4511486.955
3	502931.2971	4511465.672
4	502822.5656	4511440.297
5	502794.4547	4511436.294
6	502760.8779	4511441.964
7	502759.6919	4511453.501
8	502759.0834	4511454.67
9	502777.9364	4511453.861
10	502808.9849	4511461.029
11	502848.0796	4511477.191
12	502892.83	4511508.083
13	502893.7745	4511508.889
14	502899.285	4511501.311
15	502963.5266	4511556.151
16	503010.7556	4511602.032
17	503030.5347	4511620.366
18	503040.1132	4511614.078
19	503038.3147	4511607.252
20	503032.9719	4511602.042
21	502994.8042	4511572.164
22	502998.1284	4511566.564
23	503002.1878	4511559.726
24	503044.9149	4511592.029
25	503115.0069	4511514.215
26	503073.6143	4511497.798

ZONA ME PËRPARËSI ZHVILLIMIN E EKONOMISË MALORE
ZONA 30, NJËSIA ADMINISTRATIVE ROSHIK, BASHKIA BERAT, QARKU BERAT



BASHKIA BERAT

Njësia Administrative	Zona	Sipërfaqja (ha)
Çillak	Zona 1	34.09
Çillak	Zona 2	91.81
Çillak	Zona 3	15.2
Velëbëhët	Zona 4	209.06
Velëbëhët	Zona 5	4.29
Velëbëhët	Zona 6	10.51
Velëbëhët	Zona 7	13.67
Velëbëhët	Zona 8	5.53
Velëbëhët	Zona 9	5.12
Velëbëhët	Zona 10	7.22
Velëbëhët	Zona 11	3.84
Velëbëhët	Zona 12	3.84
Velëbëhët	Zona 13	3.22
Velëbëhët	Zona 14	48.98
Çillak	Zona 15	74.97
Çillak	Zona 16	87.69
Çillak	Zona 17	80.13
Çillak	Zona 18	11.85
Çillak	Zona 19	5.76
Çillak	Zona 20	0.48
Velëbëhët	Zona 21	8.38
Velëbëhët	Zona 22	5.04
Velëbëhët	Zona 23	20.78
Velëbëhët	Zona 24	12.66
Velëbëhët	Zona 25	2.8
Shifë	Zona 26	15.3
Çillak	Zona 27	15.98
Roshnik	Zona 28	1.98
Roshnik	Zona 29	0.42
Roshnik	Zona 30	11.1
Roshnik	Zona 31	8.84
Roshnik	Zona 32	34.06
Roshnik	Zona 33	55.4
Roshnik	Zona 34	0.83
Roshnik	Zona 35	2.29
Roshnik	Zona 36	9.56
Roshnik	Zona 37	11.03
Shifë	Zona 38	6.05
Shifë	Zona 39	15.72
Shifë	Zona 40	13
Shifë	Zona 41	3.69



Legjendë

- Zona me përparësi zhvillimin e ekonomisë malore
- Bashkia Berat

*Zona 30 ndodhet në territorin e Njësia Administrative Roshnik, me sipërfaqe prej 2.92 ha
 *Sisemi Koordinativ: KRGLSH (Komiza Referuese Gjeodezike Shqipëria)/ EPSG 6070

Zona 30					
Njësia Administrative Roshnik					
Nr.	Koordinata X	Koordinata Y	Nr.	Koordinata X	Koordinata Y
1	502691.4475	4510897.466	24	502616.6077	4510779.296
2	502674.4313	4510899.899	25	502633.837	4510856.39
3	502668.0944	4510874.328	26	502645.3532	4510904.616
4	502661.4897	4510845.52	27	502655.8053	4510926.865
5	502682.2008	4510837.937	28	502665.3994	4510941.621
6	502662.488	4510767.831	29	502695.0539	4510996.183
7	502650.0378	4510768.018	30	502712.7251	4511041.531
8	502652.1171	4510705.133	31	502727.751	4511033.959
9	502638.8276	4510702.022	32	502768.97	4511015.582
10	502651.1087	4510648.049	33	502787.2426	4510991.804
11	502708.861	4510695.143	34	502800.6815	4510974.316
12	502742.2726	4510666.469	35	502815.244	4510948.894
13	502770.532	4510650.966	36	502805.6907	4510915.141
14	502770.8303	4510617.947	37	502803.7063	4510911.784
15	502754.7013	4510608.72	38	502800.8051	4510910.611
16	502731.0985	4510595.217	39	502803.1004	4510946.856
17	502693.1028	4510577.177	40	502774.5953	4510994.586
18	502658.5684	4510581.025	41	502755.6007	4510995.187
19	502630.4695	4510589.859	42	502739.9205	4510925.036
20	502631.4178	4510633.221	43	502698.0194	4510933.075
21	502616.402	4510701.495	44	502691.4475	4510897.466

ZONA ME PËRPARËSI ZHVILLIMIN E EKONOMISË MALORE
ZONA 31, NJESIA ADMINISTRATIVE ROSHNIK, BASHKIA BERAT, QARKU BERAT



BASHKIA BERAT

Njësia Administrative	Zona	Shtetësiq (hs)
Dhëak	Zona 1	14,028
Dhëak	Zona 2	27,61
Dhëak	Zona 3	91,84
Dhëak	Zona 4	18,2
Vejshisht	Zona 5	29,06
Vejshisht	Zona 6	10,00
Vejshisht	Zona 7	10,51
Vejshisht	Zona 8	13,67
Vejshisht	Zona 9	5,53
Vejshisht	Zona 10	5,12
Vejshisht	Zona 11	7,77
Vejshisht	Zona 12	7,99
Vejshisht	Zona 13	3,84
Vejshisht	Zona 14	3,22
Vejshisht	Zona 15	46,08
Dhëak	Zona 16	74,97
Dhëak	Zona 17	87,09
Dhëak	Zona 18	13,85
Dhëak	Zona 19	13,85
Dhëak	Zona 20	5,76
Vejshisht	Zona 21	0,48
Vejshisht	Zona 22	8,95
Vejshisht	Zona 23	5,91
Vejshisht	Zona 24	3,20
Vejshisht	Zona 25	12,66
Vejshisht	Zona 26	2,8
Sinjë	Zona 27	11,3
Dhëak	Zona 28	15,98
Roshnik	Zona 29	1,98
Roshnik	Zona 30	1,2
Roshnik	Zona 31	0,96
Roshnik	Zona 32	11,1
Roshnik	Zona 33	8,81
Roshnik	Zona 34	34,06
Roshnik	Zona 35	5,81
Roshnik	Zona 36	5,81
Roshnik	Zona 37	2,29
Roshnik	Zona 38	9,56
Sinjë	Zona 39	11,03
Sinjë	Zona 40	73,87
Sinjë	Zona 41	9,95
Sinjë	Zona 42	15,77
Sinjë	Zona 43	13
Sinjë	Zona 44	1,89



Legjendë

- Zona me përparësi zhvillimit e ekonomisë malore
- Bashkia Berat
- Kërkuesit e Ripetitivitetit
- F. Rruges Lokale

*Zona 31 ndodhet në territorin e Njësia Administrative Roshtnik, me sipërfaqe prej 0.45 ha
 **Sistemi Koordinativ: KFGJSH (Korniza Referuese Gjeodetike Shqiptare) / EPSG: 6870

008480P

450472S

604375

604300

604225

604375

604300

604225

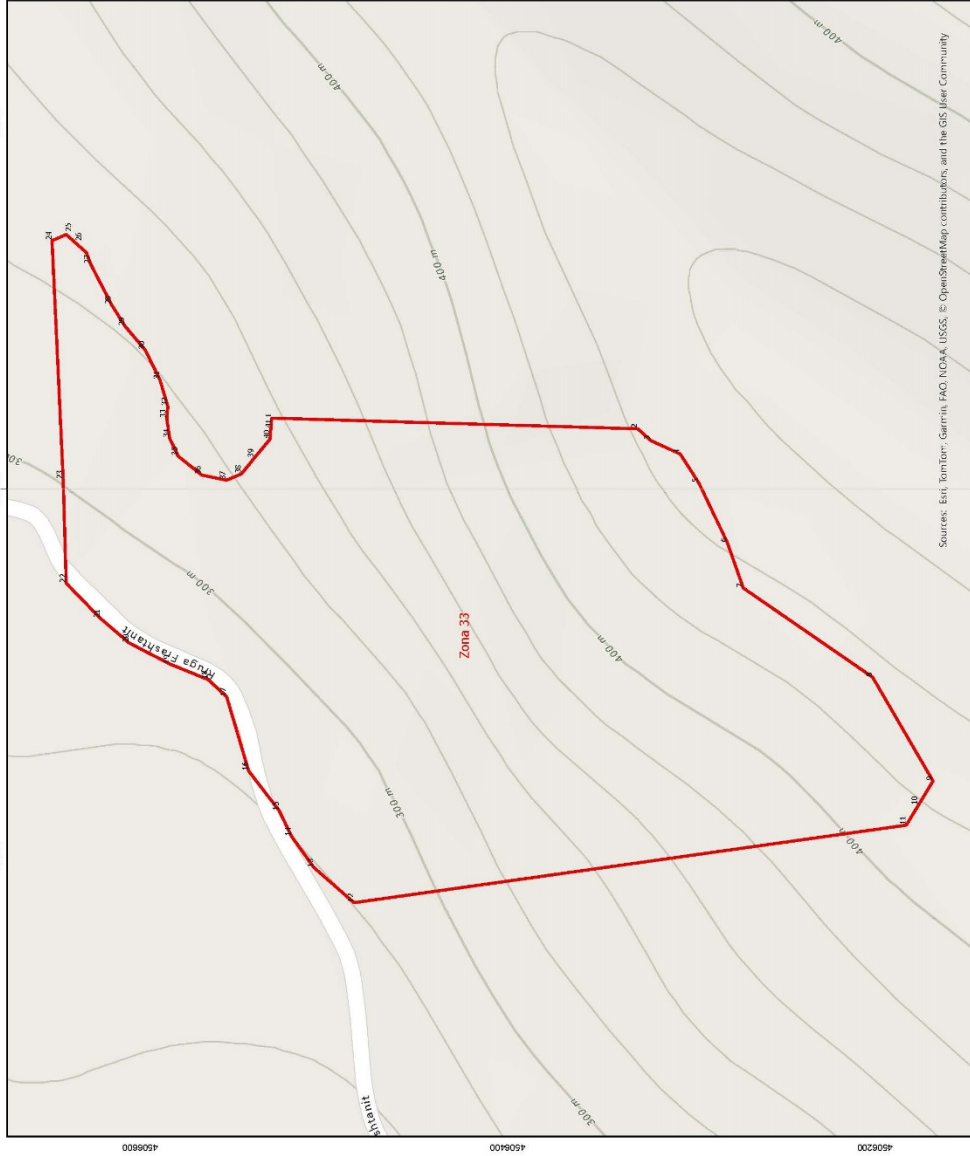
Source: Esri, DeLorme, Garmin, IAO, NOAA, USGS, © OpenStreetMap contributors, and the GIS User Community

Zona 31		
Njësia Administrative Roshnik		
Nr.	Koordinata X	Koordinata Y
1	504264.5642	4504743.384
2	504251.6254	4504760.738
3	504249.0824	4504775.725
4	504255.2864	4504786.465
5	504272.6141	4504792.589
6	504301.4337	4504796.474
7	504326.3403	4504796.758
8	504342.9178	4504799.317
9	504354.7286	4504803.798
10	504363.745	4504810.619
11	504369.9621	4504820.302
12	504362.9841	4504795.673
13	504352.5825	4504794.166
14	504340.8394	4504788.479
15	504332.6319	4504777.279
16	504325.8292	4504764.706
17	504320.3839	4504754.926
18	504285.3733	4504723.185
19	504264.5642	4504743.384

Zona 32					
Njësia Administrative Roshnik					
Nr.	Koordinata X	Koordinata Y	Nr.	Koordinata X	Koordinata Y
1	505770.4554	4505904.404	64	505481.9995	4505647.281
2	505763.6984	4505879.097	65	505491.6311	4505630.089
3	505764.2831	4505857.655	66	505502.1227	4505621.24
4	505771.7563	4505844.786	67	505512.5444	4505618.526
5	505768.5099	4505832.92	68	505521.0072	4505621.927
6	505768.6516	4505819.73	69	505526.5882	4505629.543
7	505768.3503	4505797.434	70	505538.4421	4505666.968
8	505770.7903	4505781.127	71	505524.5267	4505686.162
9	505775.9325	4505774.99	72	505521.5427	4505699.345
10	505782.2649	4505775.35	73	505523.2974	4505711.165
11	505788.3235	4505775.694	74	505528.8408	4505722.085
12	505810.288	4505777.071	75	505542.9706	4505725.55
13	505824.0273	4505770.736	76	505548.5408	4505734.11
14	505805.617	4505768.48	77	505549.791	4505748.757
15	505785.5427	4505762.451	78	505547.3412	4505765.005
16	505765.1542	4505754.03	79	505545.3415	4505788.482
17	505761.4245	4505751.853	80	505571.1603	4505788.642
18	505757.7095	4505740.939	81	505571.1878	4505817.044
19	505750.141	4505731.26	82	505546.2851	4505817.319
20	505740.2749	4505726.671	83	505546.663	4505824.434
21	505722.7821	4505717.519	84	505549.0713	4505852.391
22	505702.2758	4505692.025	85	505548.1183	4505876.223
23	505687.775	4505672.994	86	505546.8983	4505893.58
24	505680.5446	4505661.721	87	505549.8877	4505900.426
25	505671.974	4505647.463	88	505555.3478	4505899.807
26	505652.4092	4505623.298	89	505559.5262	4505892.021
27	505594.2256	4505559.126	90	505566.1172	4505881.878
28	505572.6249	4505537.71	91	505571.2559	4505879.552
29	505552.9721	4505519.624	92	505578.7296	4505881.681
30	505529.5439	4505484.295	93	505584.7549	4505891.286
31	505511.8014	4505472.847	94	505585.8717	4505917.696
32	505491.434	4505459.384	95	505587.4825	4505925.889
33	505478.3095	4505449.311	96	505591.7923	4505936.497
34	505466.4637	4505443.222	97	505602.1779	4505952.283
35	505453.5028	4505441.867	98	505614.2828	4505966.727
36	505414.7342	4505445.93	99	505635.8712	4505986.387
37	505400.6946	4505455.394	100	505643.6663	4505990.223
38	505382.2553	4505473.407	101	505673.9626	4506063.318
39	505375.1784	4505483.155	102	505678.9811	4506071.55
40	505391.504	4505470.851	103	505685.3782	4506078.435
41	505400.7643	4505467.27	104	505693.1733	4506082.27

42	505408.5278	4505469.202	105	505705.0693	4506085.13
43	505410.9347	4505473.734	106	505722.7738	4506086.694
44	505413.3205	4505498.127	107	505739.4523	4506088.587
45	505415.3194	4505478.56	108	505755.7976	4506089.795
46	505417.297	4505459.201	109	505762.5859	4506092.257
47	505441.7862	4505459.48	110	505833.52	4506018.29
48	505466.1323	4505472.327	111	505829.1289	4505999.157
49	505467.3431	4505482.264	112	505807.8631	4505977.859
50	505463.0011	4505489.42	113	505797.9385	4505962.831
51	505458.5731	4505496.718	114	505787.1461	4505946.915
52	505446.2226	4505534.948	115	505778.5381	4505931.902
53	505432.4656	4505580.439	116	505770.4554	4505904.404
54	505433.007	4505591.03	117	505557.1645	4505682.323
55	505429.4943	4505608.852	118	505557.3083	4505669.685
56	505425.8385	4505639.242	119	505592.7797	4505670.088
57	505425.011	4505653.787	120	505592.6358	4505682.727
58	505423.5065	4505669.647	121	505557.1645	4505682.323
59	505430.5009	4505694.866	122	505568.7648	4505665.811
60	505444.9565	4505703.091	123	505568.87	4505656.571
61	505454.975	4505695.267	124	505590.7669	4505656.82
62	505467.0694	4505679.527	125	505590.6617	4505666.06
63	505474.5382	4505663.073	126	505568.7648	4505665.811

ZONA ME PËRPARËSI ZHVILLIMIN E EKONOMISË MALORE
 ZONA 33, NJËSIA ADMINISTRATIVE ROSHNÏK, BASHKÏIA BERAT, QARKU BERAT



Sources: Esri, TomTom, Garmin, FAO, NOAA, USGS, © OpenStreetMap contributors, and the GIS User Community

BASHKÏIA BERAT

Njësia Administrative	Zona	Sipërfaqja (ha)
Olluk	Zona 1	14,09
Olluk	Zona 2	22,61
Olluk	Zona 3	91,84
Olluk	Zona 4	16,2
Verëbëht	Zona 5	299,06
Verëbëht	Zona 6	10,51
Verëbëht	Zona 7	10,51
Verëbëht	Zona 8	13,67
Verëbëht	Zona 9	5,53
Verëbëht	Zona 10	5,12
Verëbëht	Zona 11	7,22
Verëbëht	Zona 12	7,01
Verëbëht	Zona 13	7,01
Verëbëht	Zona 14	3,22
Verëbëht	Zona 15	48,98
Olluk	Zona 16	71,97
Olluk	Zona 17	87,69
Olluk	Zona 18	90,13
Olluk	Zona 19	1,85
Olluk	Zona 20	5,79
Olluk	Zona 21	0,48
Verëbëht	Zona 22	8,35
Verëbëht	Zona 23	5,04
Verëbëht	Zona 24	20,78
Verëbëht	Zona 25	12,66
Verëbëht	Zona 26	7,8
Verëbëht	Zona 27	1,8
Olluk	Zona 28	15,88
Roshnik	Zona 29	1,98
Roshnik	Zona 30	2,92
Roshnik	Zona 31	0,45
Roshnik	Zona 32	1,11
Roshnik	Zona 33	8,14
Roshnik	Zona 34	9,06
Roshnik	Zona 35	58,4
Roshnik	Zona 36	0,93
Roshnik	Zona 37	2,29
Roshnik	Zona 38	9,56
Roshnik	Zona 39	11,03
Shijë	Zona 40	17,77
Shijë	Zona 41	0,65
Shijë	Zona 42	15,22
Shijë	Zona 43	13
Shijë	Zona 44	3,69



1:2,000



Legendë
 Zona me përparësi zhvillim e ekonomisë malore
 Bashkia Berat

*Zona 33, bashkia e bërshin e Njësia Administrative Roshnik, me sipërfaqe prej 834 ha.
 **Sistemi Koordinativ: KRGJSH (Kombë Rekrutose Gjeodetike Shqiptare) EPSG: 6970

Zona 33		
Njësia Administrative Roshnik		
Nr.	Koordinata X	Koordinata Y
1	504038.6861	4506528.459
2	504032.8122	4506329.128
3	504026.4023	4506322.07
4	504019.0963	4506306.02
5	504003.236	4506295.861
6	503970.9595	4506280.525
7	503946.097	4506271.76
8	503897.473	4506201.354
9	503840.8605	4506168.493
10	503827.5543	4506176.534
11	503816.8367	4506183.01
12	503774.5593	4506483.682
13	503793.721	4506505.562
14	503810.7288	4506517.719
15	503824.5644	4506524.343
16	503846.3727	4506541.08
17	503886.8841	4506553.027
18	503896.1507	4506563.155
19	503904.6488	4506583.944
20	503916.0435	4506606.059
21	503929.4526	4506621.731
22	503948.6511	4506640.379
23	504005.1426	4506642.057
24	504135.4498	4506648.067
25	504140.0451	4506637.331
26	504134.8752	4506631.667
27	504122.5895	4506627.043
28	504100.2867	4506615.579
29	504088.7785	4506608.349
30	504075.8174	4506597.365
31	504059.4578	4506589.332
32	504044.9248	4506585.056
33	504038.4682	4506585.644
34	504027.6439	4506584.026
35	504017.975	4506579.432
36	504007.6521	4506566.61
37	504004.8145	4506553.125
38	504008.2727	4506544.944
39	504016.9518	4506537.943
40	504027.1433	4506529.465
41	504038.6861	4506528.459

ZONA ME PËRPARËSI ZHVILLIMIN E EKONOMISË MALORE
ZONA 34, NJËSIA ADMINISTRATIVE ROSHIK, BASHKIA BERAT, QARKU BERAT



BASHKIA BERAT

Njësia Administrative	Zona	Sipërfaqja (ha)
Ohllak	Zona 1	24.00
Ohllak	Zona 2	14.00
Ohllak	Zona 3	51.84
Ohllak	Zona 4	16.2
Ohllak	Zona 5	205.06
Ve-abbicht	Zona 6	4.00
Ve-abbicht	Zona 7	20.51
Ve-abbicht	Zona 8	33.67
Ve-abbicht	Zona 9	5.55
Ve-abbicht	Zona 10	7.22
Ve-abbicht	Zona 11	7.01
Ve-abbicht	Zona 12	7.01
Ve-abbicht	Zona 13	8.84
Ve-abbicht	Zona 14	3.27
Ve-abbicht	Zona 15	48.98
Ohllak	Zona 16	74.97
Ohllak	Zona 17	80.19
Ohllak	Zona 18	80.19
Ohllak	Zona 19	33.85
Ohllak	Zona 20	5.76
Ohllak	Zona 21	0.48
Ve-abbicht	Zona 22	8.85
Ve-abbicht	Zona 23	5.04
Ve-abbicht	Zona 24	20.78
Ve-abbicht	Zona 25	1.86
Ve-abbicht	Zona 26	1.86
Shnje	Zona 27	15.3
Ohllak	Zona 28	35.98
Roshnik	Zona 29	1.88
Roshnik	Zona 30	2.92
Roshnik	Zona 31	0.45
Roshnik	Zona 32	11.1
Roshnik	Zona 33	34.85
Roshnik	Zona 34	35.4
Roshnik	Zona 35	55.4
Roshnik	Zona 36	0.93
Roshnik	Zona 37	2.20
Roshnik	Zona 38	9.56
Shnje	Zona 39	11.03
Shnje	Zona 40	73.87
Shnje	Zona 41	35.92
Shnje	Zona 42	13
Shnje	Zona 43	13
Shnje	Zona 44	3.81

0 0.1 0.2 0.3 Km

1:3,500

Legjenda

- Zona me përparësi zhvillimit e ekonomisë malore
- Bashkia Berat
- Krahina e Rrethit Rrugor
- C. Rruga Interurbane Dytësore

*Zona 34 ndodhet në territorin e Njësia Administrative Roshtik, me sipërfaqe prej 34.06 ha
 *Sistemi Koordinativ: KRS/SH (Kontroll Referues Gjendësor Shtrirës) / ERS 6879

Zona 34					
Njësia Administrative Roshnik					
Nr.	Koordinata X	Koordinata Y	Nr.	Koordinata X	Koordinata Y
1	511267.3402	4514616.216	26	511988.3092	4514436.138
2	511289.9344	4514615.834	27	511978.714	4514424.449
3	511325.7827	4514628.948	28	511957.6061	4514388.3
4	511380.5654	4514652.865	29	511994.2855	4514219.194
5	511432.0879	4514684.156	30	511954.9473	4514220.593
6	511447.7379	4514704.451	31	511890.9047	4514262.329
7	511472.8244	4514728.678	32	511791.9315	4514279.93
8	511475.4052	4514730.063	33	511741.8167	4514250.647
9	511548.4172	4514750.572	34	511650.248	4514193.147
10	511631.4925	4514773.908	35	511455.6777	4514177.353
11	511664.1837	4514742.88	36	511474.7305	4514363.655
12	511654.1896	4514723.035	37	511461.787	4514408.594
13	511682.3844	4514694.624	38	511467.0639	4514438.552
14	511719.585	4514735.151	39	511439.656	4514429.431
15	511740.9605	4514784.421	40	511405.7078	4514448.653
16	511748.1989	4514801.106	41	511341.9571	4514519.28
17	512013.5899	4514973.13	42	511330.551	4514552.781
18	512049.03	4514870.687	43	511301.7754	4514606.594
19	511991.0362	4514602.249	44	511267.3402	4514616.216
20	511988.5577	4514602.043	45	511714.538	4514699.668
21	511984.9709	4514572.622	46	511691.1008	4514684.119
22	512012.8306	4514571.92	47	511699.1178	4514614.975
23	511984.2107	4514498.336	48	511741.1401	4514672.511
24	511973.5619	4514470.957	49	511714.538	4514699.668
25	511993.8566	4514459.837			

Zona 35					
Njësia Administrative Roshnik					
Nr.	Koordinata X	Koordinata Y	Nr.	Koordinata X	Koordinata Y
1	510466.5161	4514411.051	44	510193.145	4513619.665
2	510485.1268	4514385.785	45	510195.3008	4513652.357
3	510487.55	4514346.41	46	510180.0152	4513682.735
4	510474.5821	4514342.324	47	510172.4832	4513740.918
5	510459.8287	4514350.371	48	510149.8849	4513781.257
6	510449.0695	4514315.547	49	510149.7497	4513781.85
7	510427.2987	4514301.965	50	510179.3338	4513755.537
8	510437.6886	4514269.675	51	510222.2136	4513739.779
9	510472.3814	4514277.248	52	510231.3153	4513774.072
10	510491.1752	4514289.26	53	510307.4742	4513913.176
11	510514.5899	4514304.226	54	510313.7121	4513921.735
12	510533.1123	4514328.214	55	510318.6497	4513928.51
13	510533.2952	4514327.597	56	510322.6516	4513951.921
14	510770.3552	4514108.274	57	510333.9301	4513964.576
15	510798.6446	4514012.867	58	510285.7958	4514010.541
16	510825.4429	4513922.489	59	510264.1054	4514151.683
17	510846.9196	4513854.534	60	510261.9265	4514179.837
18	510847.1113	4513853.928	61	510252.4318	4514183.351
19	510840.4405	4513846.492	62	510243.8554	4514190.422
20	510788.0133	4513788.049	63	510236.5949	4514187.807
21	510683.2512	4513538.959	64	510231.998	4514169.638
22	510627.2232	4513405.743	65	510218.636	4514179.867
23	510555.3912	4513176.358	66	510243.29	4514213.977
24	510423.972	4513215.659	67	510263.4168	4514252.252
25	510312.181	4513211.859	68	510272.1684	4514281.832
26	510304.92	4513213.664	69	510267.9033	4514333.91
27	510267.9679	4513239.564	70	510270.2398	4514340.125
28	510230.0744	4513245.889	71	510274.8685	4514377.869
29	510227.184	4513242.676	72	510285.515	4514386.506
30	510225.624	4513242.836	73	510292.3437	4514373.013
31	510207.6228	4513244.687	74	510300.5473	4514382.864
32	510192.9272	4513286.817	75	510309.0547	4514383.427
33	510192.6502	4513287.611	76	510310.3063	4514365.863
34	510177.8406	4513298.56	77	510329.1055	4514369.91
35	510099.9682	4513363.215	78	510329.6292	4514370.023
36	510125.0447	4513458.723	79	510353.7252	4514381.322
37	510125.2285	4513460.861	80	510390.8868	4514398.747
38	510127.481	4513487.069	81	510403.1997	4514384.145
39	510127.8138	4513487.959	82	510419.2164	4514388.585
40	510169.9586	4513600.713	83	510422.3001	4514388.461
41	510181.2948	4513631.041	84	510438.0169	4514397.427
42	510186.0643	4513635.881	85	510453.6894	4514396.107
43	510185.431	4513619.465	86	510466.5161	4514411.051

ZONA ME PËRPARËSI ZHVILLIMIN E EKONOMISË MALORE
ZONA 36, NJËSIA ADMINISTRATIVE ROSHIK, BASHKIA BERAT, QARKU BERAT



Source: Esri, DeLorme, Garmin, FAO, NOAA, USGS, Esri, OpenStreetMap contributors, and the GIS User Community

BASHKIA BERAT

Njësia Administrative	Zona	Sipërfaqja (ha)
Ollak	Zona 1	34,09
Ollak	Zona 2	22,61
Ollak	Zona 3	91,84
Ollak	Zona 4	16,2
Vejlahit	Zona 5	298,06
Vejlahit	Zona 6	4,09
Vejlahit	Zona 7	30,51
Vejlahit	Zona 8	33,67
Vejlahit	Zona 9	5,53
Vejlahit	Zona 10	5,12
Vejlahit	Zona 11	7,22
Vejlahit	Zona 12	7,01
Vejlahit	Zona 13	8,94
Vejlahit	Zona 14	3,32
Vejlahit	Zona 15	48,98
Ollak	Zona 16	74,97
Ollak	Zona 17	67,69
Ollak	Zona 18	90,13
Ollak	Zona 19	13,89
Ollak	Zona 20	5,76
Ollak	Zona 21	0,48
Vejlahit	Zona 22	8,35
Vejlahit	Zona 23	5,01
Vejlahit	Zona 24	20,78
Vejlahit	Zona 25	12,65
Vejlahit	Zona 26	2,8
Shije	Zona 27	15,3
Ollak	Zona 28	15,96
Roshnik	Zona 29	1,96
Roshnik	Zona 30	2,02
Roshnik	Zona 31	0,45
Roshnik	Zona 32	1,14
Roshnik	Zona 33	8,34
Roshnik	Zona 34	56,05
Roshnik	Zona 35	56,4
Roshnik	Zona 36	0,93
Roshnik	Zona 37	2,29
Roshnik	Zona 38	9,56
Shije	Zona 39	11,03
Shije	Zona 40	73,87
Shije	Zona 41	9,05
Shije	Zona 42	15,22
Shije	Zona 43	13
Shije	Zona 44	3,69



1:750

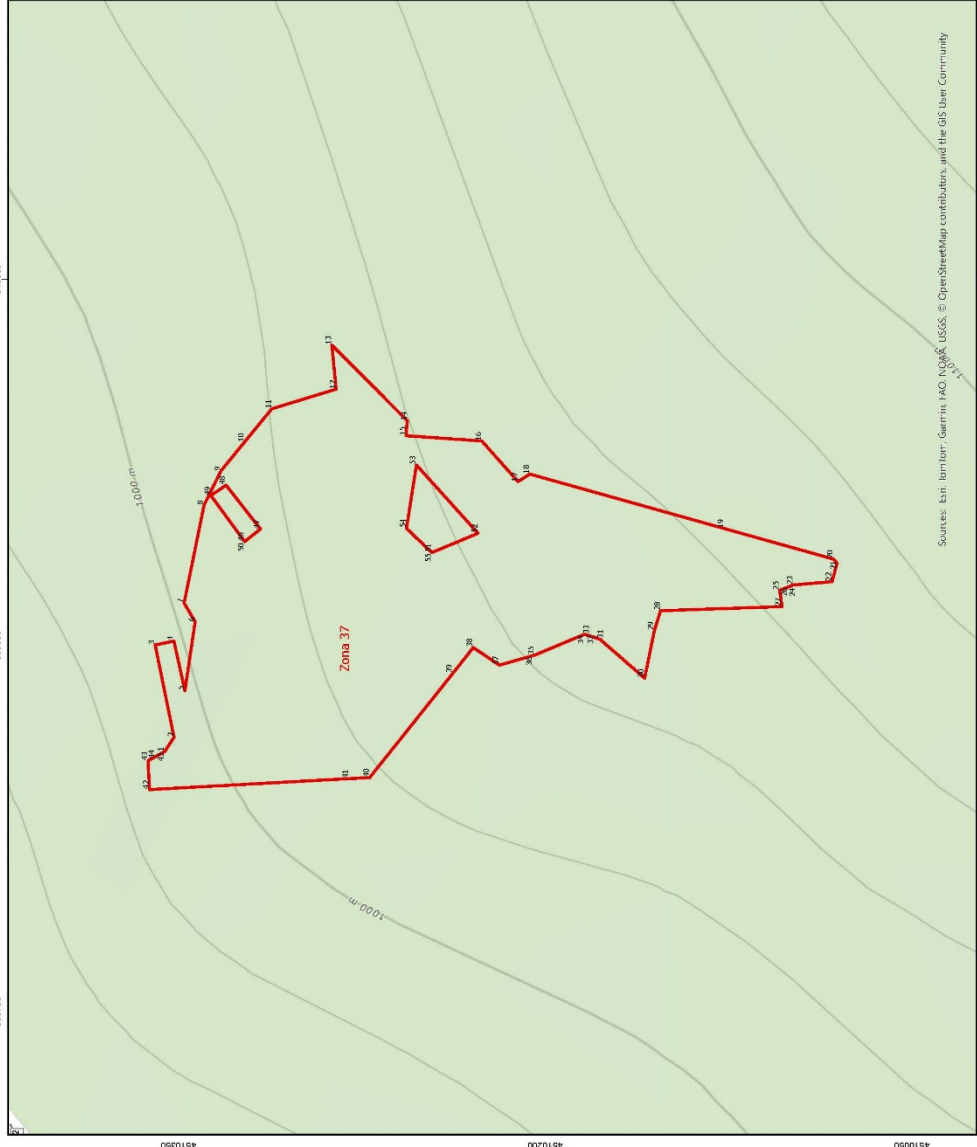
Legjende

- Zona me përparësi zhvillim e ekonomisë malore
- Bashkia Berat

*Zona 36 ndodhet në territorin e Njësia Administrative Roshnik, me sipërfaqe prej 0.93 ha
 **Sistemi Koordinativ: KRGAJSH (Komiza Referuese Gjeokosmike Shqiptare)/EPSG 6870

Zona 36		
Njësia Administrative Roshnik		
Nr.	Koordinata X	Koordinata Y
1	511737.9605	4511566.263
2	511715.7215	4511547.659
3	511653.0262	4511535.608
4	511640.7236	4511537.155
5	511624.0221	4511559.01
6	511656.134	4511566.556
7	511655.3937	4511587.48
8	511654.5744	4511610.633
9	511655.5877	4511612.195
10	511656.6595	4511612.19
11	511698.0759	4511634.679
12	511721.4532	4511637.215
13	511725.081	4511656.977
14	511730.7551	4511666.935
15	511747.1151	4511654.723
16	511762.8455	4511633.417
17	511771.3101	4511610.814
18	511758.0677	4511597.049
19	511747.2148	4511592.532
20	511727.9686	4511581.126
21	511737.9605	4511566.263

ZONA ME PËRPARËSI ZHVILLIMIN E EKONOMISË MALORE
ZONA 37, NJËSIA ADMINISTRATIVE ROSHNIK, BASHKIA BERAT, QARKU BERAT



Sources: Esri, DeLorme, Garmin, FAO, IGN, USGS, © OpenStreetMap contributors, and the GIS User Community

BASHKIA BERAT

Nivësi	Administrative	Zona	Sipërfaqja (ha)
01	Ollinak	Zona 1	22.63
02	Ollinak	Zona 2	91.84
03	Ollinak	Zona 3	16.2
04	Veleshit	Zona 4	298.06
05	Veleshit	Zona 5	4.09
06	Veleshit	Zona 6	10.51
07	Veleshit	Zona 7	48.08
08	Veleshit	Zona 8	5.53
09	Veleshit	Zona 9	5.12
10	Veleshit	Zona 10	7.22
11	Veleshit	Zona 11	7.01
12	Veleshit	Zona 12	3.94
13	Veleshit	Zona 13	3.94
14	Veleshit	Zona 14	3.94
15	Veleshit	Zona 15	48.08
16	Ollinak	Zona 16	74.97
17	Ollinak	Zona 17	87.69
18	Ollinak	Zona 18	90.13
19	Ollinak	Zona 19	13.85
20	Ollinak	Zona 20	5.76
21	Veleshit	Zona 21	8.95
22	Veleshit	Zona 22	5.04
23	Veleshit	Zona 23	20.78
24	Veleshit	Zona 24	12.66
25	Veleshit	Zona 25	2.8
26	Stjelle	Zona 26	15.3
27	Ollinak	Zona 27	15.98
28	Ollinak	Zona 28	2.92
29	Roshnik	Zona 29	0.45
30	Roshnik	Zona 30	11.1
31	Roshnik	Zona 31	8.84
32	Roshnik	Zona 32	34.06
33	Roshnik	Zona 33	5.14
34	Roshnik	Zona 34	0.93
35	Roshnik	Zona 35	2.29
36	Roshnik	Zona 36	9.56
37	Stjelle	Zona 37	11.03
38	Stjelle	Zona 38	73.87
39	Stjelle	Zona 39	9.05
40	Stjelle	Zona 40	1.22
41	Stjelle	Zona 41	1.22
42	Stjelle	Zona 42	1.22
43	Stjelle	Zona 43	3.69
44	Stjelle	Zona 44	3.69

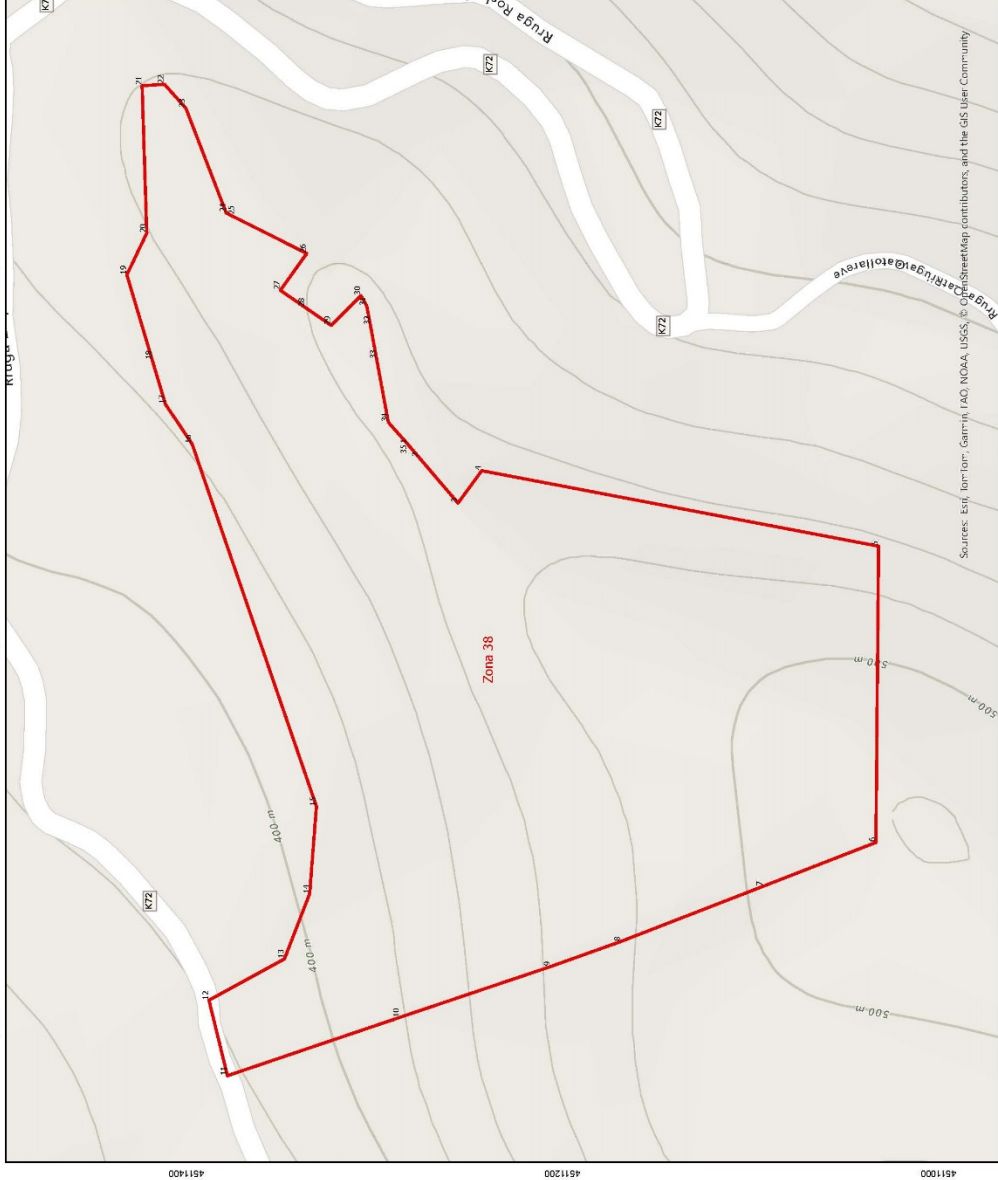
Legjendë

- Zona me përparësi zhvillimin e ekonomisë malore
- Bashkia Berat
- Kalërgjytha e Rrjetit Rrugor

C. Ruzha Interurbane Dytësore
 *Zona 37 është nën administrim të Njësia Administrative Roshnik,
 **Sistemi Koordinativ: KRGISH (Komiza Referuese Gjydoreske Shqiptare)/EPSG 6870

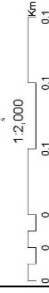
Zona 37					
Njësia Administrative Roshnik					
Nr.	Koordinata X	Koordinata Y	Nr.	Koordinata X	Koordinata Y
1	509806.553	4510355.72	29	509856.0099	4510155.378
2	509812.434	4510351.836	30	509836.6096	4510159.332
3	509850.1805	4510359.551	31	509852.5549	4510177.562
4	509851.7994	4510351.898	32	509853.2636	4510179.747
5	509831.4766	4510347.368	33	509854.4021	4510183.256
6	509859.7102	4510343.193	34	509854.6078	4510183.89
7	509867.3839	4510347.695	35	509846.011	4510204.408
8	509907.3898	4510339.575	36	509845.8361	4510205.055
9	509921.4384	4510332.694	37	509841.9669	4510218.748
10	509933.2539	4510323.006	38	509849.1624	4510229.434
11	509946.8806	4510311.833	39	509838.5089	4510237.863
12	509954.9081	4510285.534	40	509795.9033	4510271.804
13	509972.9001	4510287.263	41	509795.4798	4510280.396
14	509941.9991	4510256.424	42	509791.0004	4510361.879
15	509935.8923	4510256.964	43	509802.7713	4510362.489
16	509933.6976	4510225.926	44	509803.3173	4510361.512
17	509917.0804	4510211.118	45	509806.553	4510355.72
18	509920.1369	4510206.266	46	509892.5193	4510322.942
19	509897.8717	4510126.786	47	509897.6682	4510316.467
20	509885.3276	4510082.008	48	509915.6226	4510330.567
21	509883.703	4510080.618	49	509911.3591	4510336.757
22	509876.1452	4510082.627	50	509892.5193	4510322.942
23	509874.7658	4510098.551	51	509888.0557	4510246.383
24	509873.9198	4510100.652	52	509895.9114	4510227.478
25	509872.5247	4510104.116	53	509923.8454	4510252.674
26	509872.0075	4510104.035	54	509897.9286	4510256.727
27	509865.9236	4510103.091	55	509888.0557	4510246.383
28	509864.2263	4510152.822			

ZONA ME PËRPARËSI ZHVILLIMIN E EKONOMISË MALORE
ZONA 38, NJËSIA ADMINISTRATIVE ROSHNIK, BASHKIA BERAT, QARKU BERAT



Sources: Esri, DeLorme, Garmin, IAO, NOAA, USGS, © OpenStreetMap contributors, and the GIS User Community

Njësia Administrative	Zona	Sipërfaqe (ha)
Otlak	Zona 1	14.69
Otlak	Zona 2	22.81
Otlak	Zona 3	91.84
Otlak	Zona 4	35.2
Veçlibëht	Zona 5	299.06
Veçlibëht	Zona 6	4.09
Veçlibëht	Zona 7	13.27
Veçlibëht	Zona 8	5.53
Veçlibëht	Zona 9	5.12
Veçlibëht	Zona 10	7.22
Veçlibëht	Zona 11	7.01
Veçlibëht	Zona 12	3.94
Veçlibëht	Zona 13	3.22
Veçlibëht	Zona 14	3.22
Veçlibëht	Zona 15	24.97
Otlak	Zona 16	87.69
Otlak	Zona 17	80.13
Otlak	Zona 18	13.85
Otlak	Zona 19	5.76
Otlak	Zona 20	0.48
Veçlibëht	Zona 21	5.04
Veçlibëht	Zona 22	20.78
Veçlibëht	Zona 23	12.66
Veçlibëht	Zona 24	2.8
Veçlibëht	Zona 25	35.3
Veçlibëht	Zona 26	15.98
Veçlibëht	Zona 27	2.49
Veçlibëht	Zona 28	0.45
Veçlibëht	Zona 29	11.1
Veçlibëht	Zona 30	8.84
Veçlibëht	Zona 31	34.06
Veçlibëht	Zona 32	55.4
Veçlibëht	Zona 33	11.03
Veçlibëht	Zona 34	73.87
Veçlibëht	Zona 35	9.05
Veçlibëht	Zona 36	15.22
Veçlibëht	Zona 37	3.3
Veçlibëht	Zona 38	3.69



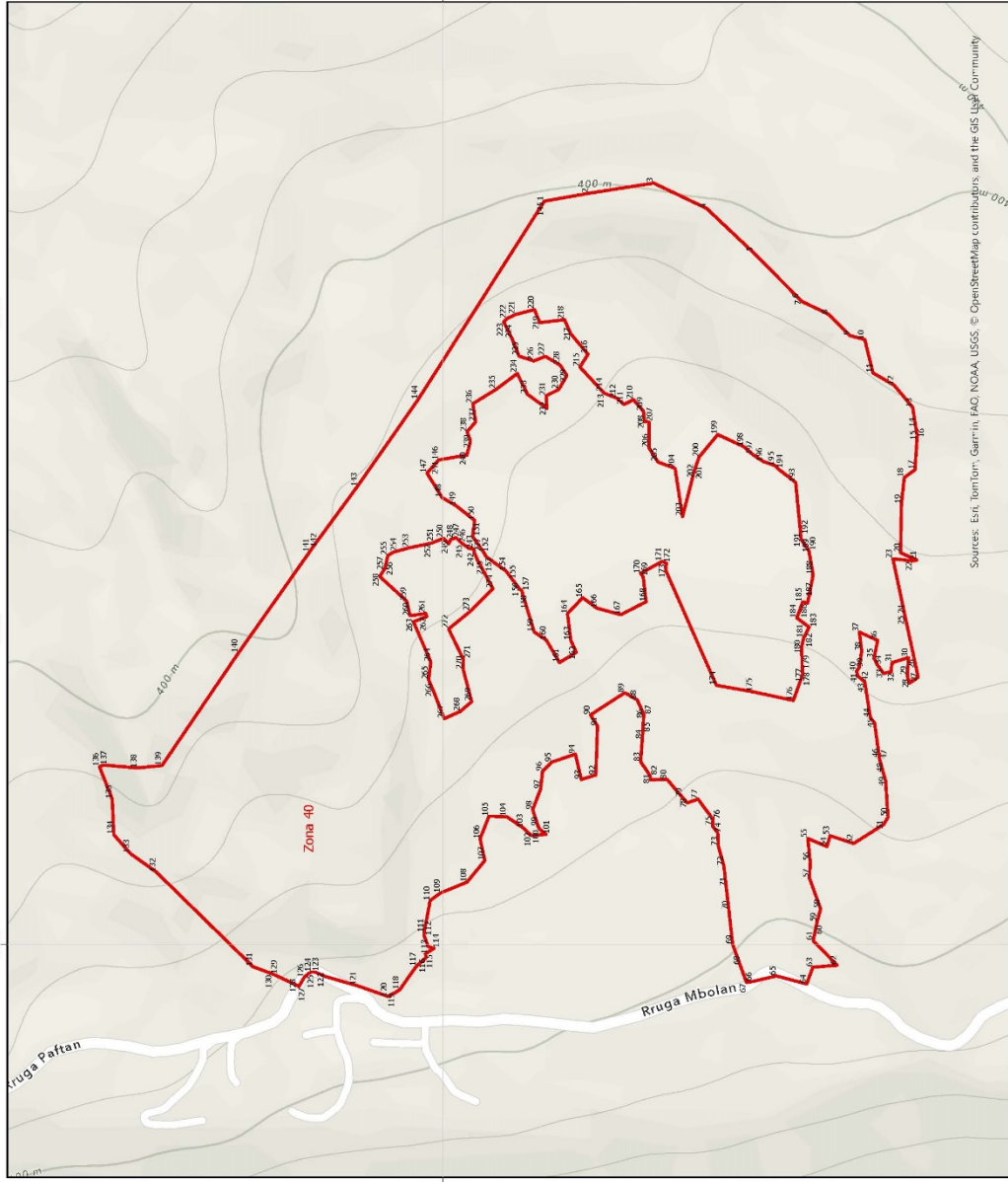
- Legjende**
- Zona me përparësi zhvillimin e ekonomisë malore
 - Bashkia Berat
 - Kategoria e Rrethit Rrugor
 - Ç. Rrëgjë Inerurbane Dytësore

*Zona 38 ndodhet në territorin e Njësise Administrative Roshnik, me sipërfaqe prej 6.56 ha
 **Sistemi Koordinativ: KRGLSH (Komiza Referuese Gjeodezike Shqiptare)/EPSG:8870

Zona 38		
Njësia Administrative Roshnik		
Nr.	Koordinata X	Koordinata Y
1	502507.6675	4511282.493
2	502500.5426	4511276.406
3	502476.1871	4511255.598
4	502493.4695	4511242.958
5	502453.2823	4511031.893
6	502295.7912	4511033.309
7	502272.5589	4511093.213
8	502243.0909	4511169.059
9	502229.8361	4511206.292
10	502202.7876	4511286.484
11	502171.7895	4511378.197
12	502211.894	4511388.05
13	502233.8675	4511347.843
14	502268.5572	4511334.455
15	502314.9379	4511330.842
16	502507.6262	4511396.995
17	502528.8072	4511411.14
18	502552.3597	4511418.191
19	502597.5492	4511431.72
20	502619.7547	4511421.124
21	502698.1345	4511423.556
22	502698.8079	4511411.684
23	502686.1094	4511400.283
24	502630.4575	4511378.851
25	502629.1657	4511376.281
26	502608.9341	4511336.033
27	502589.3494	4511350.048
28	502580.2715	4511336.916
29	502570.6857	4511323.049
30	502586.5133	4511307.209
31	502581.0991	4511304.118
32	502570.6267	4511302.181
33	502552.6355	4511298.852
34	502519.0874	4511292.644
35	502507.6675	4511282.493

Zona 39					
Njësia Administrative Sinje					
Nr.	Koordinata X	Koordinata Y	Nr.	Koordinata X	Koordinata Y
1	490137.1206	4509041.331	25	490262.423	4508516.354
2	490198.0664	4509020.049	26	490230.2076	4508559.413
3	490217.9901	4508998.194	27	490197.7977	4508614.413
4	490247.6098	4508945.576	28	490192.7187	4508623.033
5	490263.4092	4508890.784	29	490194.5934	4508652.342
6	490337.2447	4508728.524	30	490189.528	4508667.888
7	490316.2605	4508708.33	31	490193.3949	4508679.052
8	490348.9142	4508677.944	32	490195.2449	4508692.177
9	490375.307	4508631.074	33	490196.9943	4508700.205
10	490403.7696	4508557.834	34	490198.2342	4508699.333
11	490456.6948	4508411.086	35	490207.6865	4508729.795
12	490463.7703	4508341.014	36	490218.8371	4508765.73
13	490501.6177	4508276.279	37	490218.7029	4508766.678
14	490512.5161	4508193.062	38	490211.4158	4508818.134
15	490357.3493	4508219.123	39	490198.6423	4508852.788
16	490342.1449	4508246.906	40	490198.3148	4508853.312
17	490356.5891	4508253.495	41	490183.2029	4508877.53
18	490354.6214	4508259.528	42	490154.6105	4508910.066
19	490339.5582	4508305.711	43	490143.6514	4508909.953
20	490287.7391	4508464.584	44	490130.5874	4508936.072
21	490283.2453	4508475.622	45	490129.8543	4508934.541
22	490285.3387	4508477.145	46	490126.5603	4509006.145
23	490280.8073	4508482.908	47	490119.5381	4509031.638
24	490279.8874	4508482.231	48	490137.1206	4509041.331

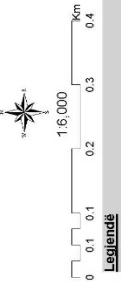
ZONA ME PËRPARËSI ZHVILLIMIN E EKONOMISË MALORE
ZONA 40, NJËSIA ADMINISTRATIVE SINJE, BASHKIA BERAT, QARKU BERAT



Sources: Esri, TomTom, Garmin, FAO, NOAA, USGS, © OpenStreetMap contributors, and the GIS User Community

Njësia Administrative	Zona	Sipërfaqja (ha)
Olluk	Zona 1	34.09
Olluk	Zona 2	58.31
Olluk	Zona 3	65.52
Olluk	Zona 4	16.2
Verëbëhnt	Zona 5	299.06
Verëbëhnt	Zona 6	4.09
Verëbëhnt	Zona 7	10.51
Verëbëhnt	Zona 8	13.57
Verëbëhnt	Zona 9	5.53
Verëbëhnt	Zona 10	3.12
Verëbëhnt	Zona 11	11.1
Verëbëhnt	Zona 12	7.01
Verëbëhnt	Zona 13	3.84
Verëbëhnt	Zona 14	3.22
Verëbëhnt	Zona 15	48.98
Olluk	Zona 16	74.97
Olluk	Zona 17	97.59
Olluk	Zona 18	90.13
Olluk	Zona 19	15.75
Olluk	Zona 20	5.76
Olluk	Zona 21	0.48
Verëbëhnt	Zona 22	8.35
Verëbëhnt	Zona 23	5.04
Verëbëhnt	Zona 24	20.78
Verëbëhnt	Zona 25	12.56
Verëbëhnt	Zona 26	7.8
Sinje	Zona 27	15.39
Olluk	Zona 28	1.98
Roshtnik	Zona 29	1.98
Roshtnik	Zona 30	2.92
Roshtnik	Zona 31	0.45
Roshtnik	Zona 32	11.1
Roshtnik	Zona 33	8.84
Roshtnik	Zona 34	54.06
Roshtnik	Zona 35	35.4
Roshtnik	Zona 36	11.9
Roshtnik	Zona 37	2.79
Roshtnik	Zona 38	9.56
Sinje	Zona 39	11.03
Sinje	Zona 40	73.87
Sinje	Zona 41	9.05
Sinje	Zona 42	15.22
Sinje	Zona 43	3.3
Sinje	Zona 44	3.69

BASHKIA BERAT



- Legjenda**
- Zona me përparësi zhvillimin e ekonomisë malore
 - Bashkia Berat
 - Kategoritë e Rrjetit Rrugor
 - C. Rruge Interurbane Dytësore
 - F. Rruge Lokale

*Zona 40 ndodhet në terrenin e Njësise Administrative Sinje, me sipërfaqe prej 73.87 ha

**Sistemi Koordinativ: HECG:ISH (Kombiza Referuesja Gjendëzake Shiptare)/EPSG:8870

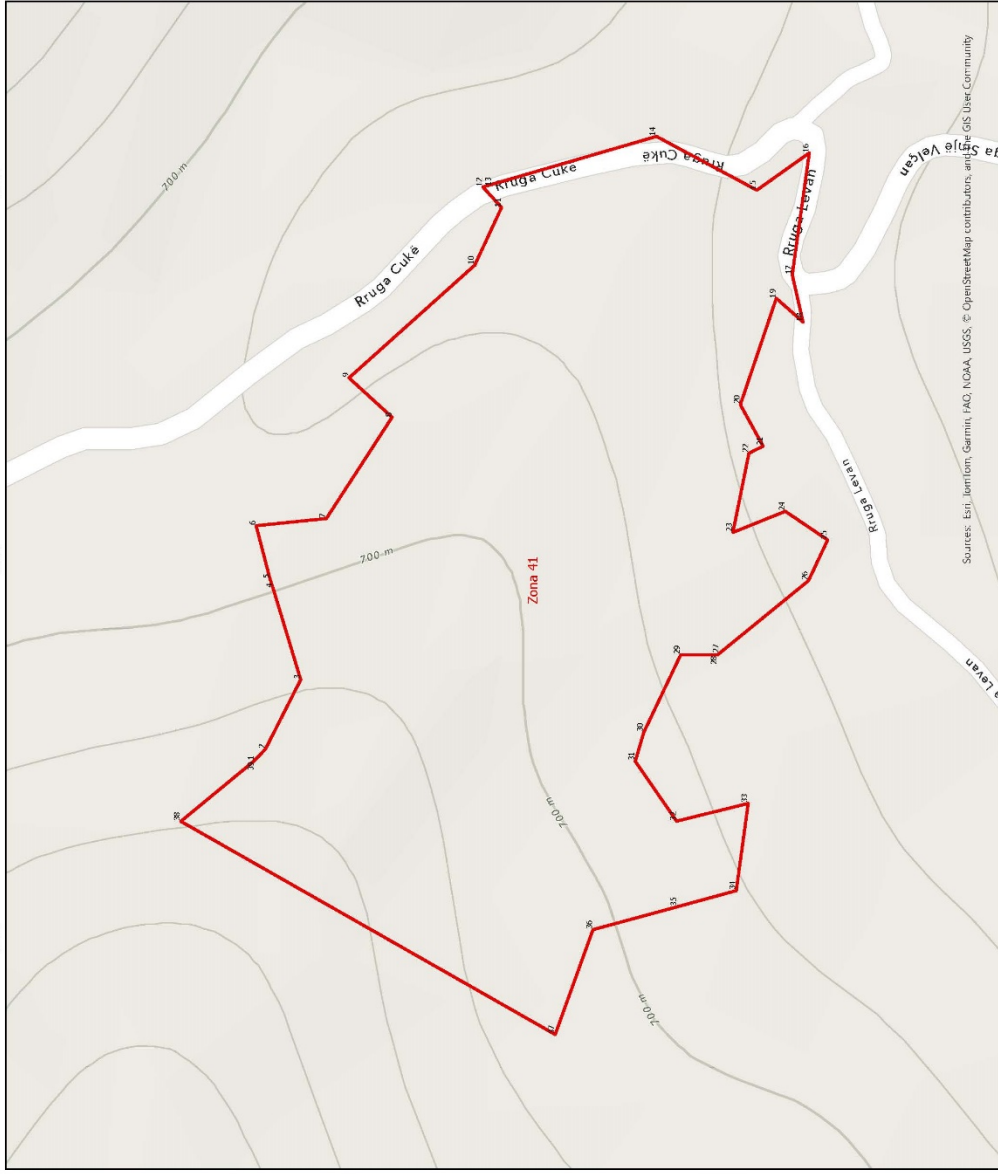
Zona 40					
Njësia Administrative Sinje					
Nr.	Koordinata X	Koordinata Y	Nr.	Koordinata X	Koordinata Y
1	491174.9041	4503838.994	140	490460.6754	4504322.651
2	491187.1344	4503769.496	141	490620.2895	4504210.121
3	491203.4507	4503666.289	142	490627.0712	4504205.553
4	491163.3377	4503582.48	143	490723.9274	4504134.357
5	491093.7686	4503508.755	144	490861.7982	4504038.22
6	491020.5725	4503436.042	145	491174.9041	4503838.994
7	491016.5872	4503432.084	146	490765.8767	4504006.059
8	490996.1357	4503389.599	147	490745.1672	4504024.425
9	490962.339	4503355.647	148	490706.4059	4504000.745
10	490956.2241	4503332.421	149	490693.2693	4503978.298
11	490903.3668	4503319.529	150	490670.2724	4503949.018
12	490883.9006	4503285.989	151	490645.0951	4503952.403
13	490848.8057	4503256.615	152	490619.947	4503934.941
14	490817.2431	4503251.827	153	490613.0712	4503931.186
15	490805.49	4503249.412	154	490590.4458	4503899.735
16	490800.918	4503249.722	155	490576.9306	4503889.501
17	490750.3035	4503253.15	156	490561.5745	4503877.873
18	490738.0103	4503270.072	157	490559.1841	4503874.735
19	490696.1028	4503274.339	158	490530.3434	4503866.086
20	490619.1281	4503275.821	159	490493.8452	4503855.14
21	490607.4945	4503250.007	160	490481.1428	4503835.779
22	490606.3397	4503257.003	161	490445.5315	4503814.95
23	490609.5689	4503288.086	162	490461.6007	4503788.465
24	490521.9406	4503269.435	163	490480.5306	4503797.09
25	490521.4032	4503269.32	164	490522.8171	4503802.287
26	490444.4471	4503252.712	165	490548.0874	4503778.401
27	490422.5864	4503247.994	166	490531.5283	4503755.779
28	490413.0003	4503261.836	167	490521.2044	4503718.084
29	490424.822	4503265.374	168	490541.7052	4503678.05
30	490453.5168	4503263.217	169	490581.528	4503682.775
31	490445.4271	4503289.329	170	490586.5501	4503686.694
32	490431.088	4503291.187	171	490605.4301	4503652.597
33	490428.4414	4503302.884	172	490602.6585	4503646.212
34	490441.5684	4503312.018	173	490591.0854	4503646.943
35	490452.2173	4503317.751	174	490409.7367	4503566.951
36	490480.6233	4503312.167	175	490399.4617	4503509.595
37	490493.6812	4503340.944	176	490385.6606	4503445.273
38	490463.4363	4503337.385	177	490427.5117	4503430.39
39	490437.0868	4503341.635	178	490431.9684	4503431.285
40	490432.3589	4503345.434	179	490435.1067	4503431.359
41	490424.1908	4503343.476	180	490471.0735	4503432.21

42	490415.0587	4503332.549	181	490484.703	4503429.006
43	490414.494	4503332.493	182	490493.8156	4503424.238
44	490358.2925	4503323.448	183	490501.5394	4503420.197
45	490350.2382	4503317.091	184	490516.0603	4503439.712
46	490294.9527	4503309.371	185	490541.3499	4503430.631
47	490292.4938	4503309.027	186	490539.9011	4503422.757
48	490271.6525	4503303.184	187	490549.3282	4503420.938
49	490258.1527	4503299.4	188	490584.3603	4503414.175
50	490201.1586	4503295.849	189	490619.3067	4503420.226
51	490189.9954	4503302.411	190	490622.4764	4503420.888
52	490159.5512	4503349.951	191	490640.0733	4503433.054
53	490171.9752	4503387.164	192	490648.259	4503433.829
54	490154.7451	4503392.131	193	490730.3924	4503441.603
55	490167.442	4503422.396	194	490751.9642	4503469.494
56	490130.8995	4503418.855	195	490756.7998	4503474.006
57	490104.5622	4503419.802	196	490763.4468	4503493.08
58	490056.3204	4503402.182	197	490774.0362	4503509.123
59	490035.0484	4503408.057	198	490787.095	4503523.984
60	490032.778	4503408.519	199	490805.8504	4503564.934
61	490005.9948	4503413.966	200	490770.6391	4503594.053
62	489967.3116	4503376.322	201	490758.5496	4503598.409
63	489964.0168	4503414.483	202	490748.5496	4503601.817
64	489937.6702	4503424.207	203	490676.415	4503620.493
65	489950.3441	4503472.118	204	490752.4429	4503632.337
66	489941.3826	4503510.209	205	490762.4772	4503659.258
67	489940.1322	4503519.446	206	490785.0534	4503673.549
68	489967.6503	4503529.474	207	490825.6194	4503673.506
69	490000.1916	4503541.333	208	490826.4989	4503680.521
70	490054.2192	4503547.358	209	490842.9535	4503682.235
71	490091.4847	4503551.514	210	490861.1682	4503698.298
72	490123.9349	4503555.133	211	490853.4429	4503712.725
73	490155.7427	4503564.038	212	490863.5491	4503724.338
74	490176.559	4503564.894	213	490871.2534	4503744.251
75	490187.6175	4503573.259	214	490873.4314	4503746.276
76	490197.9781	4503572.544	215	490912.4955	4503782.582
77	490229.7899	4503595.937	216	490932.9587	4503770.018
78	490223.8511	4503612.985	217	490965.0395	4503797.033
79	490232.7377	4503620.932	218	490987.5133	4503807.102
80	490260.9899	4503645.128	219	490982.9176	4503846.169
81	490260.2551	4503670.862	220	491003.368	4503854.532
82	490267.395	4503672.098	221	490995.4229	4503884.999
83	490288.8962	4503686.663	222	490989.0137	4503898.333
84	490324.7967	4503684.075	223	490983.8789	4503903.323
85	490335.6821	4503683.407	224	490957.6083	4503889.895

86	490357.3443	4503682.079	225	490929.8819	4503879.059
87	490363.5012	4503681.702	226	490922.2419	4503855.6
88	490386.7281	4503692.306	227	490929.5403	4503837.527
89	490398.0447	4503711.644	228	490915.8221	4503813.874
90	490362.8174	4503765.89	229	490899.1804	4503803.116
91	490345.2506	4503754.834	230	490877.2631	4503816.373
92	490267.8452	4503757.669	231	490867.1157	4503836.148
93	490260.7774	4503780.483	232	490847.1772	4503834.678
94	490300.7623	4503789.835	233	490869.6203	4503865.604
95	490288.2872	4503826.797	234	490902.4628	4503881.752
96	490273.931	4503841.642	235	490877.3604	4503915.23
97	490245.5666	4503844.946	236	490854.7262	4503951.804
98	490212.9449	4503857.437	237	490825.6761	4503947.476
99	490186.645	4503848.791	238	490810.2197	4503961.048
100	490182.676	4503846.689	239	490795.6685	4503955.534
101	490173.9523	4503836.218	240	490773.5133	4503961.451
102	490172.0486	4503859.536	241	490765.8767	4504006.059
103	490184.1078	4503872.157	242	490619.9655	4503949.792
104	490202.0073	4503898.538	243	490625.4272	4503951.056
105	490202.7719	4503926.476	244	490626.2427	4503957.88
106	490167.1392	4503940.582	245	490633.4422	4503968.186
107	490132.7955	4503932.937	246	490634.023	4503968.826
108	490098.4528	4503961.277	247	490642.8556	4503978.557
109	490081.3311	4504003.181	248	490640.4443	4503986.452
110	490069.7514	4504019.293	249	490633.1672	4503990.298
111	490018.9742	4504028.967	250	490641.9506	4503998.206
112	490014.2139	4504029.031	251	490635.852	4504013.617
113	489996.2753	4504022.183	252	490634.2785	4504017.593
114	489993.9243	4504013.351	253	490627.0972	4504052.334
115	489985.5512	4504026.822	254	490620.1249	4504077.792
116	489979.253	4504025.894	255	490614.6767	4504086.472
117	489965.766	4504041.141	256	490594.3412	4504090.922
118	489928.2056	4504067.784	257	490591.1698	4504092.942
119	489923.7466	4504075.185	258	490581.5464	4504099.069
120	489918.0775	4504086.523	259	490542.47	4504056.297
121	489935.0492	4504135.32	260	490519.5418	4504051.35
122	489949.7057	4504185.973	261	490523.2988	4504026.415
123	489956.5112	4504201.102	262	490518.3241	4504024.836
124	489956.6365	4504206.927	263	490509.8795	4504045.655
125	489954.1084	4504212.018	264	490446.3975	4504018.459
126	489947.9527	4504218.515	265	490418.0456	4504021.754
127	489933.6196	4504226.934	266	490402.8418	4504015.056
128	489935.5758	4504230.393	267	490356.8753	4503997.183
129	489952.5509	4504266.44	268	490368.4244	4503971.881

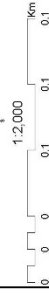
130	489953.5831	4504268.632	269	490383.7574	4503953.998
131	489965.011	4504299.62	270	490434.8201	4503967.309
132	490114.5375	4504452.346	271	490451.2749	4503967.213
133	490143.8226	4504493.397	272	490498.7091	4503990.329
134	490173.5735	4504519.42	273	490526.2457	4503956.379
135	490229.8131	4504522.082	274	490562.4077	4503920.147
136	490280.964	4504542.103	275	490608.3436	4503945.067
137	490283.6374	4504535.699	276	490612.9625	4503946.945
138	490279.0992	4504482.461	277	490619.9655	4503949.792
139	490282.9343	4504443.282			

ZONA ME PËRPARËSI ZHVILLIMIN E EKONOMISË MALORE
ZONA 41, NJËSIA ADMINISTRATIVE SINJE, BASHKIA BERAT, QARKU BERAT



BASHKIA BERAT

Mjesta Administrative	Zona	Sipërfaqja (ha)
Chilak	Zona 1	22.63
Chilak	Zona 2	22.63
Chilak	Zona 3	91.84
Chilak	Zona 4	16.2
Chilak	Zona 5	295.95
Veribahit	Zona 6	4.09
Veribahit	Zona 7	14.71
Veribahit	Zona 8	13.52
Veribahit	Zona 9	5.53
Veribahit	Zona 10	5.12
Veribahit	Zona 11	7.22
Veribahit	Zona 12	7.01
Veribahit	Zona 13	3.84
Veribahit	Zona 14	3.79
Veribahit	Zona 15	48.29
Chilak	Zona 16	74.97
Chilak	Zona 17	87.69
Chilak	Zona 18	90.13
Chilak	Zona 19	13.85
Chilak	Zona 20	5.76
Chilak	Zona 21	9.85
Veribahit	Zona 22	5.04
Veribahit	Zona 23	5.04
Veribahit	Zona 24	20.78
Veribahit	Zona 25	12.66
Veribahit	Zona 26	2.8
Sinje	Zona 27	15.3
Chilak	Zona 28	15.98
Reshtnik	Zona 29	1.15
Reshtnik	Zona 30	2.89
Reshtnik	Zona 31	0.45
Reshtnik	Zona 32	11.1
Reshtnik	Zona 33	8.84
Reshtnik	Zona 34	34.06
Reshtnik	Zona 35	5.54
Reshtnik	Zona 36	0.75
Reshtnik	Zona 37	2.25
Reshtnik	Zona 38	9.56
Reshtnik	Zona 39	11.03
Sinje	Zona 40	73.87
Sinje	Zona 41	9.05
Sinje	Zona 42	15.22
Sinje	Zona 43	1.1
Sinje	Zona 44	3.59



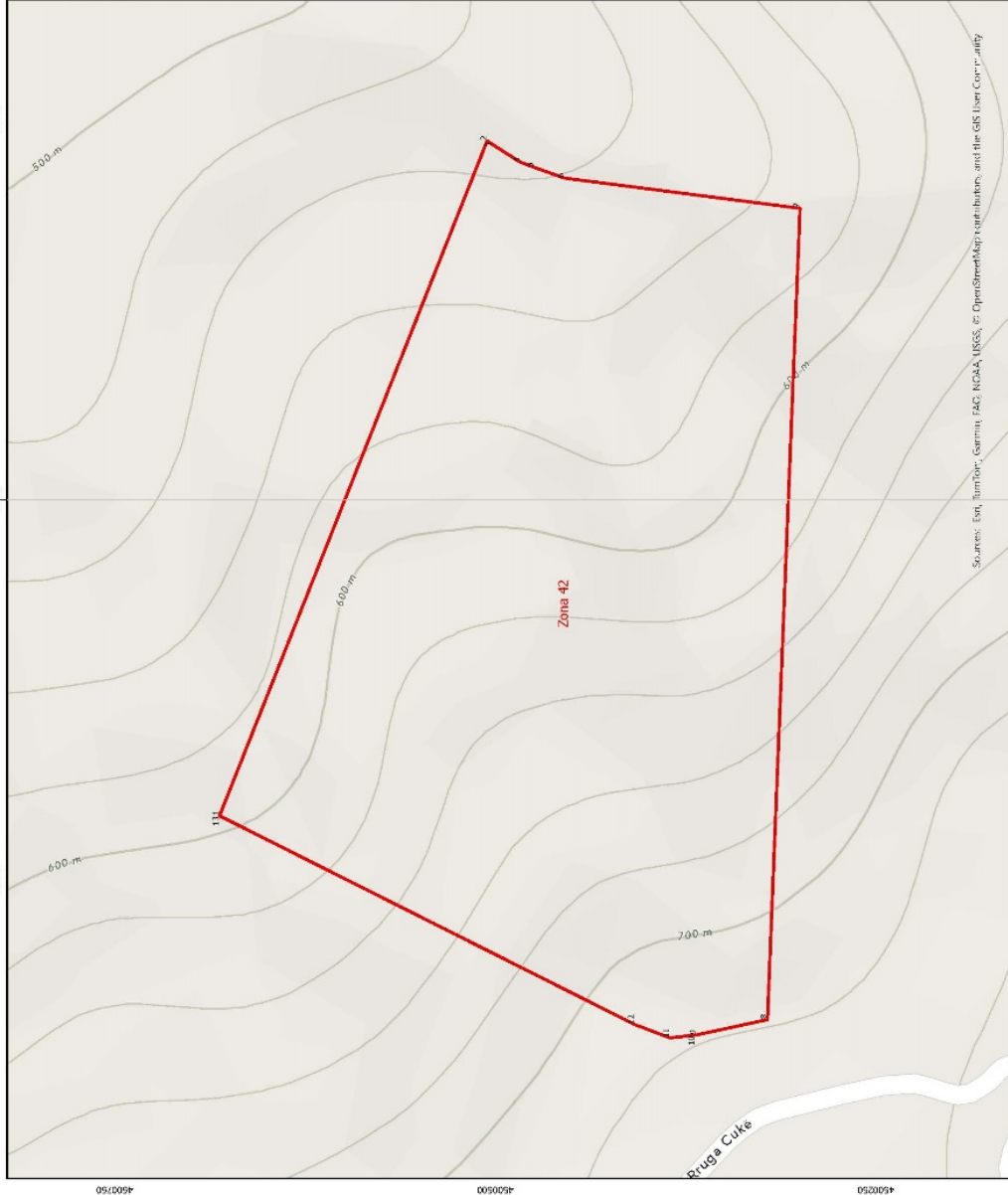
- Legjenda**
- Zona me përparësi zhvillimin e ekonomisë malore
 - Bashkia Berat
 - Kategoria e Rrjetit Rrugor
 - C- Rruge Intenueane Dyessore
 - F- Rruge Lokale

*Zona 41 ndodhet në territorin e Njësise Administrative Sinje, me sipërfaqe prej 9.05 ha
 **Sistemi Koordinativ: KRGJSH (Komiza Referuese Gjeodetike Shqiptare)/EPSG:8970

Sources: Esri, DeLorme, Garmin, FAO, NOAA, USGS, © OpenStreetMap contributors, and the GIS User Community

Zona 41		
Njësia Administrative Sinje		
Nr.	Koordinata X	Koordinata Y
1	489293.8402	4500446.491
2	489300.0459	4500440.545
3	489336.8709	4500421.889
4	489385.4366	4500436.541
5	489390.0926	4500438.105
6	489418.4991	4500445.493
7	489422.3316	4500408.25
8	489476.0192	4500373.381
9	489496.9366	4500396.262
10	489556.6686	4500329.614
11	489587.3118	4500315.354
12	489598.09	4500325.235
13	489598.2696	4500324.662
14	489624.9971	4500233.24
15	489596.4427	4500179.959
16	489616.242	4500152.161
17	489551.5205	4500161.197
18	489526.5656	4500155.441
19	489539.0752	4500169.66
20	489482.7317	4500188.679
21	489460.6975	4500176.598
22	489456.9178	4500184.207
23	489415.0106	4500192.635
24	489426.1258	4500164.873
25	489410.9873	4500142.405
26	489389.391	4500152.554
27	489350.8645	4500199.774
28	489350.0403	4500200.785
29	489349.979	4500220.362
30	489308.9366	4500239.926
31	489293.5525	4500244.437
32	489261.7827	4500222.489
33	489271.2449	4500184.498
34	489224.9667	4500190.86
35	489216.4565	4500222.128
36	489204.2865	4500266.843
37	489148.6788	4500286.881
38	489261.7105	4500485.452
39	489293.8402	4500446.491

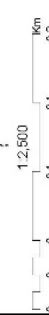
ZONA ME PËRPARËSI ZHVILLIMIN E EKONOMISË MALORE
 ZONA 42, NJËSIA ADMINISTRATIVE SINJE, BASHKIA BERAT, QARKU BERAT



Sources: Esri, DeLorme, Garmin, FAO, NOAA, NPS, OpenStreetMap contributors, and the GIS User Community

BASHKIA BERAT

Mësi Administrative	Zona	Sipërfaqja (ha)
Ollak	Zona 1	100
Ollak	Zona 2	91.88
Ollak	Zona 3	91.88
Ollak	Zona 4	16.7
Ollak	Zona 5	296.36
Veriballt	Zona 6	4.09
Veriballt	Zona 7	10.51
Veriballt	Zona 8	13.67
Veriballt	Zona 9	5.53
Veriballt	Zona 10	7.22
Veriballt	Zona 11	7.22
Veriballt	Zona 12	7.01
Veriballt	Zona 13	3.84
Veriballt	Zona 14	3.72
Veriballt	Zona 15	48.98
Ollak	Zona 16	75.97
Ollak	Zona 17	87.09
Ollak	Zona 18	97.09
Ollak	Zona 19	13.85
Ollak	Zona 20	5.79
Ollak	Zona 21	0.48
Veriballt	Zona 22	8.55
Veriballt	Zona 23	5.04
Veriballt	Zona 24	25.78
Veriballt	Zona 25	2.66
Shijë	Zona 26	15.3
Ollak	Zona 27	15.09
Rozanik	Zona 28	1.98
Rozanik	Zona 29	2.92
Rozanik	Zona 30	0.45
Rozanik	Zona 31	1.1
Rozanik	Zona 32	1.1
Rozanik	Zona 33	34.06
Rozanik	Zona 34	55.8
Rozanik	Zona 35	0.93
Rozanik	Zona 36	2.29
Rozanik	Zona 37	2.29
Rozanik	Zona 38	9.56
Shijë	Zona 39	11.06
Shijë	Zona 40	73.87
Shijë	Zona 41	12.22
Shijë	Zona 42	12.22
Shijë	Zona 43	13
Shijë	Zona 44	3.69



- Legjendë**
- Zona me përparësi zhvillimin e ekonomisë malore
 - Bashkia Berat
 - Kallëqarë e Fjetëjt Prugor
 - Çështje Interkomunale Dytësore
 - F. Rrugë Lokale

*Zona 42 ndodhet në territorin e Njësisë Administrative Sinje, me sipërfaqe prej 15.22 ha
 **Sisemi Koordinativ: KRGLSH (Komiza Referuese Gjeodezike Shqipëtare)/ EPSG 6070

Zona 42		
Njësia Administrative Sinje		
Nr.	Koordinata X	Koordinata Y
1	489792.4396	4500681.236
2	490235.6274	4500505.429
3	490233.3329	4500501.858
4	490221.8091	4500483.924
5	490218.3211	4500474.473
6	490211.2604	4500454.497
7	490191.431	4500299.813
8	489658.4846	4500321.293
9	489648.4969	4500367.866
10	489648.3713	4500368.992
11	489646.5568	4500385.267
12	489655.3179	4500408.618
13	489792.4396	4500681.236

Zona 43		
Njësia Administrative Sinje		
Nr.	Koordinata X	Koordinata Y
1	489944.2395	4500025.549
2	489927.4611	4500039.884
3	489904.1465	4500054.616
4	489885.505	4500053.074
5	489873.3601	4500066.238
6	489850.6903	4500067.311
7	489837.5155	4500053.859
8	489820.0401	4500066.962
9	489806.2149	4500110.703
10	489776.9578	4500105.049
11	489720.1405	4500120.55
12	489719.0994	4500125.703
13	489665.15	4500117.297
14	489644.3161	4500145.056
15	489623.2523	4500216.433
16	489634.6519	4500234.999
17	489645.7342	4500233.751
18	489658.4846	4500321.293
19	490191.431	4500299.813
20	490167.4132	4500056.487
21	490047.9739	4500039.724
22	489944.2395	4500025.549

ZONA ME PËRPARËSI ZHVILLIMIN E EKONOMISË MALORE
ZONA 44, NJËSIA ADMINISTRATIVE SINJE, BASHKIA BERAT, QARKU BERAT



BASHKIA BERAT

Njësia Administrative	Zona	Spërfaqja (ha)
OHIAK	Zona 1	22.63
OHIAK	Zona 2	51.84
OHIAK	Zona 3	51.84
OHIAK	Zona 4	16.2
Veçabujt	Zona 5	299.06
Veçabujt	Zona 6	4.09
Veçabujt	Zona 7	30.51
Veçabujt	Zona 8	1.53
Veçabujt	Zona 9	5.53
Veçabujt	Zona 10	5.12
Veçabujt	Zona 11	7.22
Veçabujt	Zona 12	7.01
Veçabujt	Zona 13	3.66
Veçabujt	Zona 14	3.22
Veçabujt	Zona 15	21.97
OHIAK	Zona 16	67.69
OHIAK	Zona 17	90.13
OHIAK	Zona 18	13.85
OHIAK	Zona 19	5.76
OHIAK	Zona 20	5.48
Veçabujt	Zona 21	5.04
Veçabujt	Zona 22	20.78
Veçabujt	Zona 23	12.66
Veçabujt	Zona 24	2.8
Sinje	Zona 25	15.3
OHIAK	Zona 26	25.08
OHIAK	Zona 27	2.92
Rozhinik	Zona 28	11.1
Rozhinik	Zona 29	8.84
Rozhinik	Zona 30	34.06
Rozhinik	Zona 31	25.4
Rozhinik	Zona 32	2.29
Rozhinik	Zona 33	9.56
Sinje	Zona 34	11.03
Sinje	Zona 35	73.87
Sinje	Zona 36	5.05
Sinje	Zona 37	13.22
Sinje	Zona 38	1.69
Sinje	Zona 39	1.69
Sinje	Zona 40	1.69
Sinje	Zona 41	1.69
Sinje	Zona 42	1.69
Sinje	Zona 43	1.69
Sinje	Zona 44	1.69

0 0 0 0 0.1 0.1 0.1 Km

1:1,500

Legjende

- Zona me përparësi zhvillim e ekonomisë malore
- Bashkia Berat
- Kategoritë e Rrjetit Rrugor
- C. Rruge Interurbane Dyresore

*Zona 44 ndodhet në kufirin e Njësise Administrative Sinje, me sipërfaqe prej 3,69 ha
 **Sistemi Koordinativ: KRGISH (Komiza Referuese Gjeodezike Shqiptare)/EPSG 8870

Zona 44		
Njësia Administrative Sinje		
Nr.	Koordinata X	Koordinata Y
1	489564.1881	4500441.887
2	489558.7652	4500433.618
3	489546.312	4500444.996
4	489540.2704	4500461.349
5	489516.9424	4500498.696
6	489502.0634	4500512.399
7	489463.8073	4500515.018
8	489446.7423	4500551.027
9	489495.6775	4500535.875
10	489535.1135	4500537.952
11	489534.9023	4500543.409
12	489556.8698	4500595.618
13	489578.685	4500605.725
14	489609.5891	4500613.859
15	489632.3507	4500617.258
16	489653.5909	4500614.154
17	489744.5261	4500659.296
18	489761.3848	4500675.699
19	489792.4396	4500681.236
20	489655.3179	4500408.618
21	489634.5503	4500423.927
22	489633.6361	4500424.541
23	489573.9384	4500457.493
24	489564.1881	4500441.887